



CATALUNYA CONNECTA



Generalitat de Catalunya
Departament de Governació
i Administracions Públiques
**Secretaria de Telecomunicacions
i Societat de la Informació**

CATALUNYA CONNECTA

Índex de documentació

- **Estudis Radioelèctrics:**
 - Mapa amb la distribució comarcal dels estudis radioelèctrics. S'indiquen dues xifres, d'esquerra a dreta: estudis radioelèctrics ja fets i, objectiu final d'estudis radioelèctrics a realitzar.

- **Torres de nova construcció:**
 - Mapa amb la distribució comarcal de les noves infraestructures. S'indiquen tres xifres, d'esquerra a dreta: torres ja construïdes, torres en procés de construcció i objectiu final de torres a construir

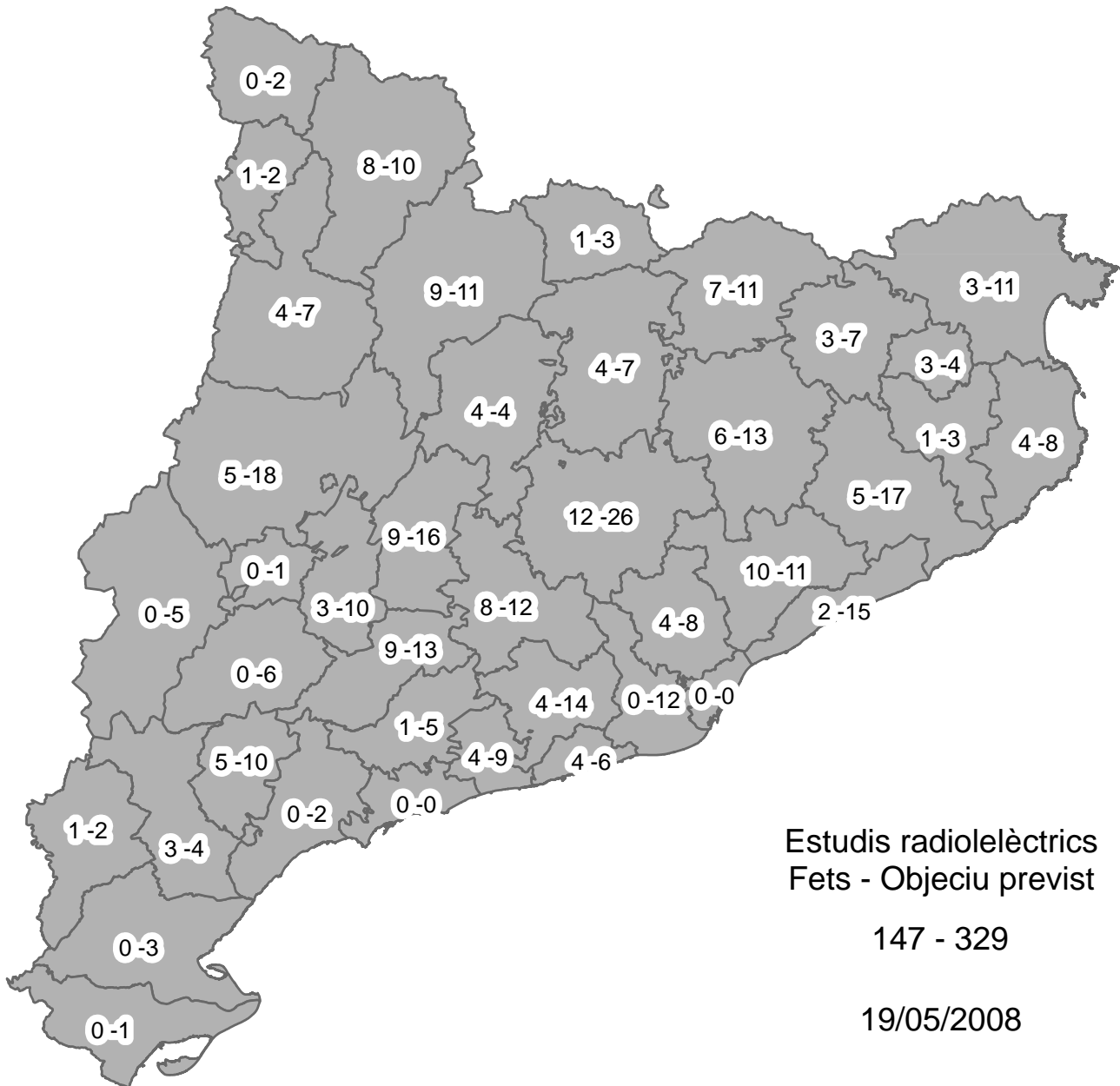
- **Actuacions Telefonía Mòbil:**
 - Mapa amb la distribució comarcal de les actuacions dels tres operadors en virtut del conveni signat amb el Departament de Governació i Administracions Públiques. S'indiquen tres xifres en tres colors: blau actuacions de Movistar, vermell actuacions de Vodafone i taronja actuacions d'Orange.

- **Actuacions TDT:**
 - Mapa amb la distribució comarcal de les actuacions relacionades amb el desplegament de la TDT. S'indiquen dues xifres, d'esquerra a dreta: actuacions realitzades i objectiu previst d'actuacions.

- **Banda Ampla Rural:**
 - Document de dues planes amb sis mapes que indiquen l'evolució de la cobertura de banda ampla a Catalunya entre el 2003 (inici del projecte Banda Ampla Rural) i la cobertura prevista el 2010 (final de la Fase V del Projecte Banda Ampla Rural). S'inclouen també quadres de dades sobre l'evolució del percentatge de població i de nuclis de població coberts entre el 2003 i el 2010.

- **Resum d'actuacions per demarcació:**
 - Quadre de dades per demarcacions territorials sobre els estudis radioelèctrics, les torres de nova construcció, les actuacions del desplegament de la TDT, els compromisos d'actuacions dels operadors de telefonía mòbil i el número d'estacions Wimax del Projecte Banda Ampla Rural activats.
 - Quadre amb la situació actual de cobertura de banda ampla, TDT i telefonía mòbil a Catalunya per percentatge d'habitants, de nuclis de població i de polígons industrials.

Estudis radioelèctrics

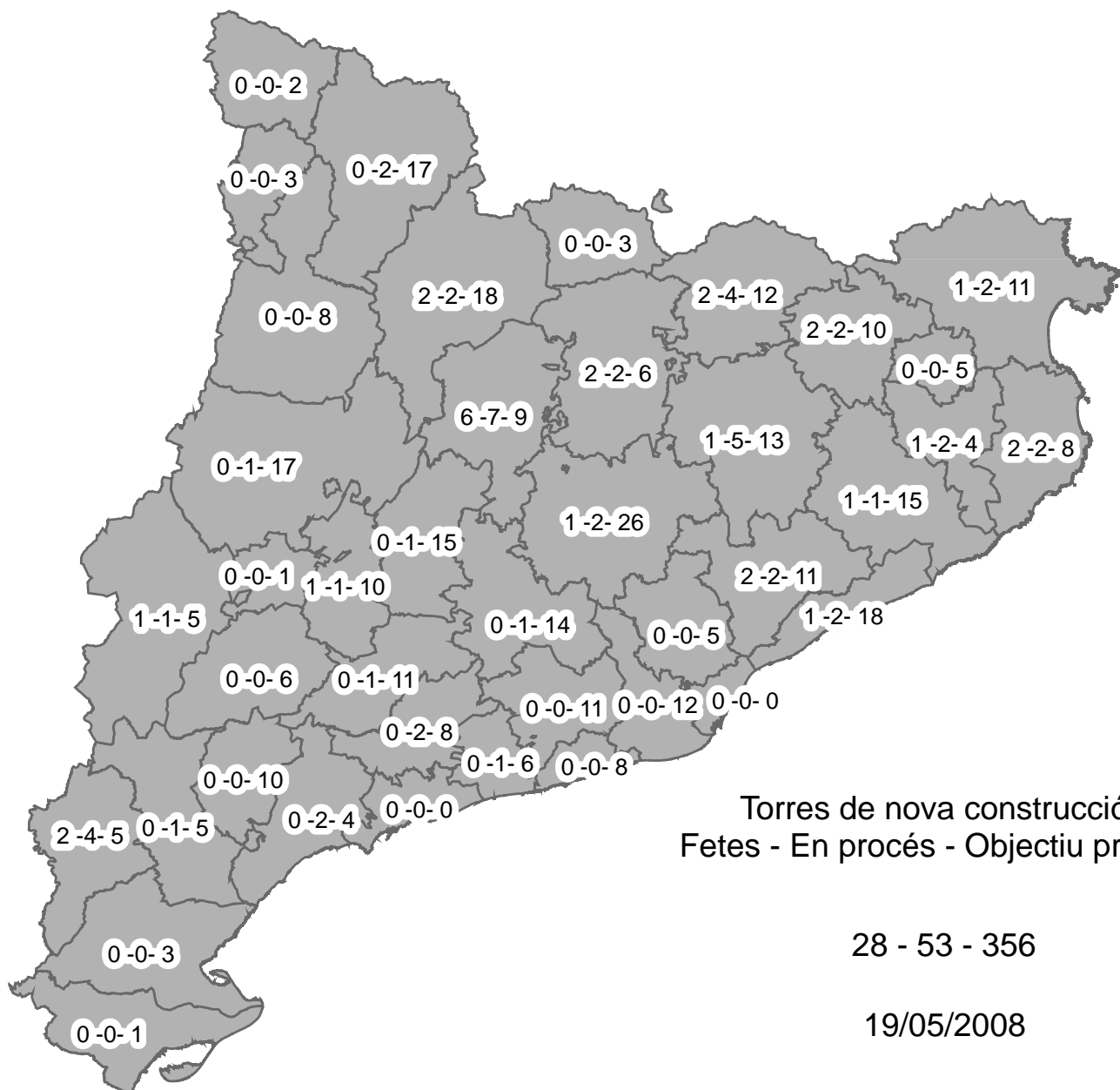


Estudis radioelèctrics
Fets - Objeciú previst

147 - 329

19/05/2008

Torres de nova construcció

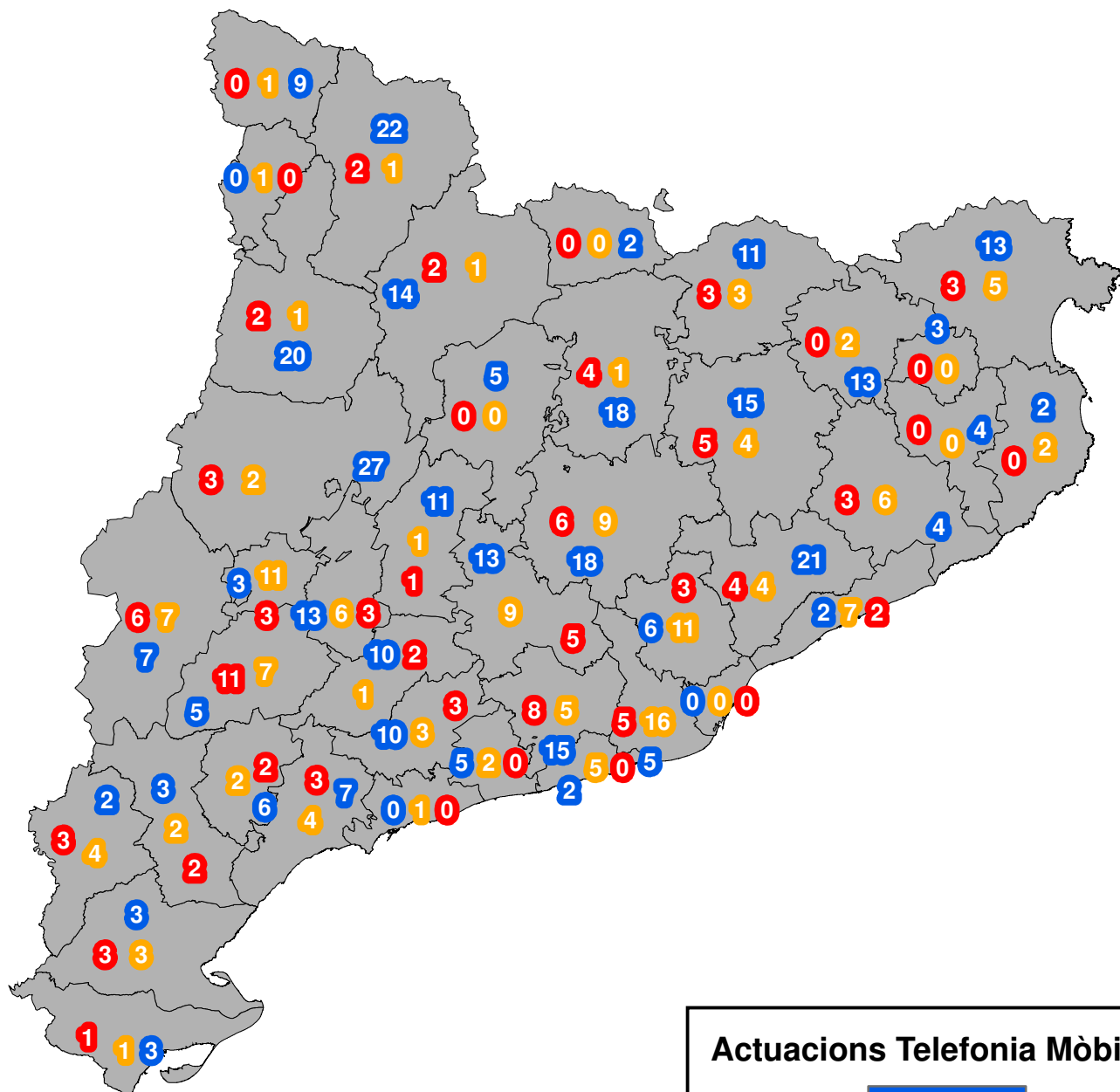


Torres de nova construcció
Fetes - En procés - Objectiu previst

28 - 53 - 356

19/05/2008

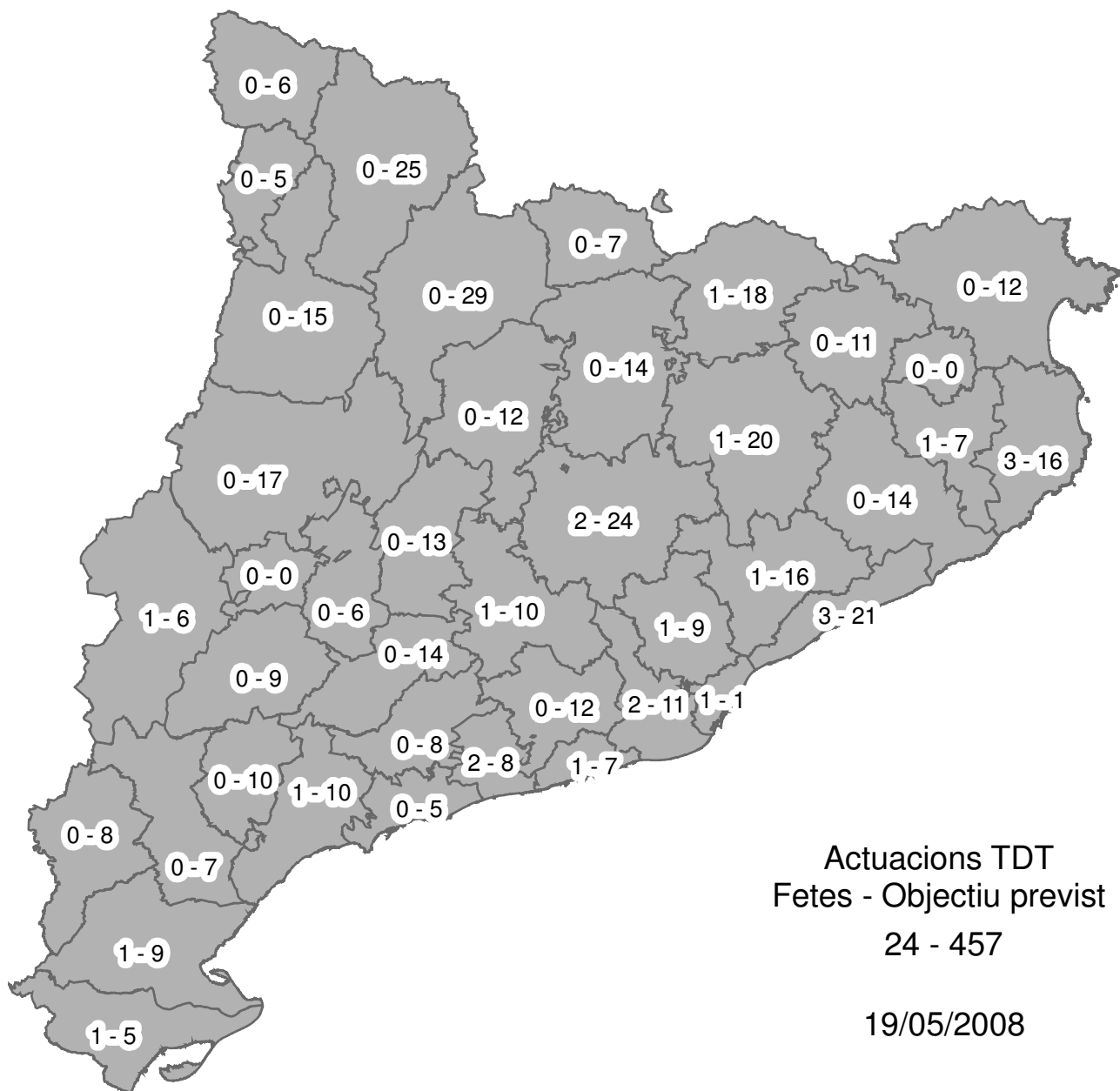
Actuacions Telefonia Mòbil



Actuacions Telefonia Mòbil

- 352 - **Movistar**
- 103 - **Vodafone**
- 151 - **Orange**

Actuacions TDT



Actuacions TDT
Fetes - Objectiu previst
24 - 457

19/05/2008

PROJECTE BANDA AMPLA RURAL

Evolució de la cobertura 2003 - 2008

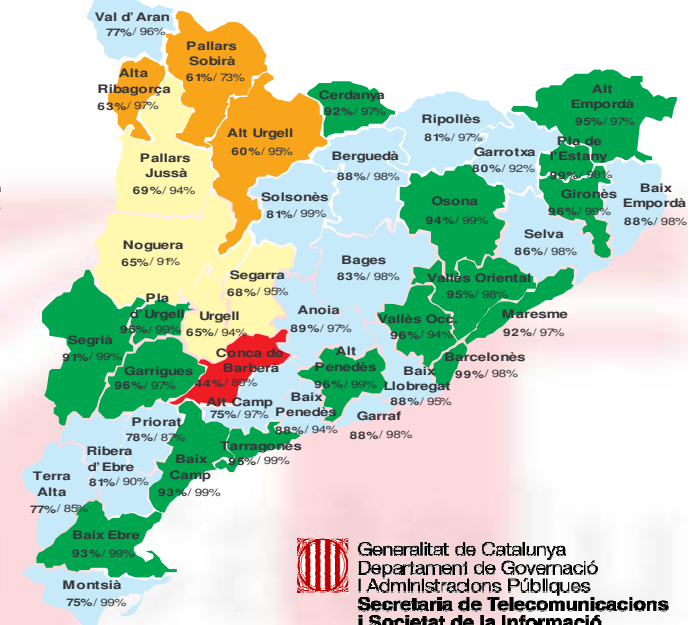
2003
(ADSL)



Desembre 2007
(ADSL + WiMAX)




1Q 2008
Final fases I i II
(ADSL + WiMAX)



Generalitat de Catalunya
Departament de Governació
i Administracions Públiques
Secretaria de Telecomunicacions
i Societat de la Informació

% Nuclis coberts per comarca



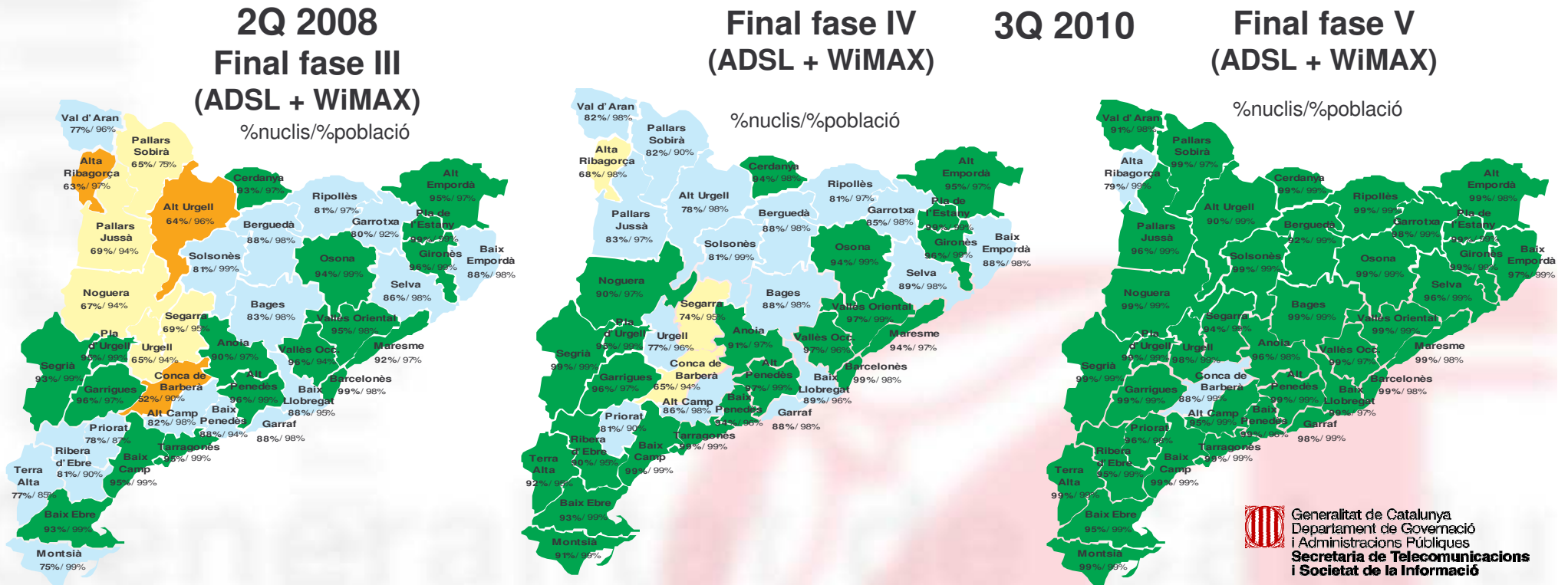
TOTAL A CATALUNYA (DADES 2005)	3.204 nuclis de població + 46 disseminats amb Ajunt./EMD
--	--

TOTAL DE NUCLIS DE POBLACIÓ AMB ACCÉS A LA BANDA AMPLA			
Evolució per les properes fases	ANY 2003	COBERTURA DESEMBRE 2007	COBERTURA FINAL FASES I i II
NUCLIS / %	1.061 / 33,4%	2.601 / 81,2%	2.735 / 85,4%
HABITANTS / %	5.592.186 / 81,7%	6.565.148 / 95,9%	6.640.794 / 97%

Nota: Els percentatges estan calculats exclusivament respecte el total de nuclis de població no disseminats (a Catalunya hi ha 3.204 nuclis de població que representen 6.844.469 habitants)






PROJECTE BANDA AMPLA RURAL

Evolució de l'accés a la banda ampla 2008 - 2010




 Generalitat de Catalunya
 Departament de Governació
 i Administracions Públiques
 Secretaria de Telecomunicacions
 i Societat de la Informació

% Nuclis coberts per comarca

	valor min	valor max
	90	100
	70	89
	65	74
	50	64
	0	49

TOTAL A CATALUNYA (DADES 2005)	3.204 nuclis de població + 46 disseminats amb Ajunt./EMD
---------------------------------------	---

TOTAL DE NUCLIS DE POBLACIÓ AMB ACCÉS A LA BANDA AMPLA			
Evolució per les properes fases	COBERTURA FINAL FASE III	COBERTURA FINAL FASE IV	COBERTURA FINAL FASE V
NUCLIS / %	2.759 / 86,1%	2.892 / 90,3%	3.134 / 97,8%
HABITANTS / %	6.644.166 / 97,1%	6.696.525 / 97,8%	6.726.815 / 98,3%

Nota: Els percentatges estan calculats exclusivament respecte el total de nuclis de població no disseminats (a Catalunya hi ha 3.204 nuclis de població que representen 6.844.469 habitants)

Demarcació	E.R. Previsió	E.R. Fets	Torres Noves Previsió	Torres Fets	TDT Previst	TDT Fet	Act. Movistar Previsió	Act. Vodafone Previsió	Act. Orange Previsió	BAR Equips Wimax activats	BAR Equips Wimax pendants
ALT PIRINEU I ARAN	35	23	51	2	87	0	67	6	5	48	----
ÀMBIT METROPOLITÀ	66	24	65	3	77	9	51	22	48	34	----
CAMP DE TARRAGONA	39	19	39	0	55	3	38	10	13	19	----
COMARQUES CENTRALS	62	34	68	10	80	4	69	20	23	38	----
COMARQUES GIRONINES	61	26	65	9	78	5	50	9	18	51	----
PONENT	56	17	54	2	51	1	66	27	34	22	----
TERRES DE L'EBRE	10	4	14	2	29	2	11	9	10	9	----
CATALUNYA	329	147	356	28	457	24	352	103	151	221	24*

E.R. → Estudis Radioelèctrics

TDT → Televisió Digital terrestre

* Pendent licitació Fase IV i V

Situació Actual a Catalunya (3)	Banda Ampla (1)	Telefonia Mòbil (2)	TDT
% NUCLIS DE POBLACIÓ AMB COBERTURA	82,98%	95,00%	78,81%
% POBLACIÓ AMB COBERTURA	97,49%	99,86%	97,97%
% POLIGONS INDUSTRIALS AMB COBERTURA	96,50%	94,18%	----

(1) Exclosa Fibra Òptica

(2) Nuclis cobertura outdoor, Poligons cobertura indoor

(3) Maig 2008