

Pla d'Iniciatives de Dinamització Comarcal

22 de gener de 2008

El Govern engega un Pla d'Iniciatives de Dinamització Comarcal a les quatre comarques amb més necessitat de reactivació econòmica

- **L'Anoia, el Pallars Jussà, el Ripollès i la Terra Alta participaran en el Pla, que s'aplicarà els propers tres anys i que estarà coordinat pels delegats territorials de la Generalitat**
- **El Pla estimularà l'activitat econòmica de les comarques, avançarà el calendari per a la millora de certes infraestructures programades, i desenvoluparà un entorn socioeconòmic que afavoreixi la permanència de la població**
- **Les característiques socials i econòmiques d'aquestes comarques, recomanen un impuls institucional per tal de corregir alguns elements desfavoridors i garantir un major equilibri i cohesió social del territori català**

El Govern ha acordat impulsar el Pla d'Iniciatives de Dinamització Comarcal (IDC) a les quatre comarques de Catalunya amb més necessitat de reactivació econòmica: l'Anoia, el Pallars Jussà, el Ripollès i la Terra Alta. L'IDC vol afavorir la vertebració del territori, compensar les desigualtats, i potenciar el desenvolupament de les zones amb menys dinamisme econòmic o especialment despoblades del territori català, d'acord amb el que estableix el Pla de Govern 2007-2010.

Tot i que moltes actuacions del Govern ja van dirigides a garantir el compliment d'aquests objectius, hi ha un conjunt de comarques que, per les seves característiques socials i econòmiques, necessiten un impuls institucional afegit per tal de corregir aquells elements desfavoridors. El Govern ha determinat l'impuls del Pla en aquestes quatre comarques pel període 2008-2010, atès que, donades les seves circumstàncies, s'ha considerat necessari actuar-hi de manera prioritària.

El Pla d'Iniciatives de Dinamització Comarcal vol estimular l'activitat econòmica i empresarial d'aquestes localitats mitjançant el suport del teixit productiu i la producció local, avançar el calendari per a la millora d'algunes de les infraestructures programades, i desenvolupar un entorn socioeconòmic que afavoreixi la permanència de la població al territori.

Aquest Pla d'IDC, doncs, pretén focalitzar molt més els esforços integrals del Govern en les comarques de l'Anoia, el Pallars Jussà, el Ripollès i la Terra Alta.

El Govern considera que totes les comarques de Catalunya han de tenir les mateixes oportunitats per al seu desenvolupament, sense que la seva situació geogràfica, les peculiaritats de la seva estructura productiva o les seves característiques demogràfiques puguin ser elements que les condicionin de manera negativa. Només d'aquesta manera s'aconsegueix l'equilibri territorial i la cohesió social. Per aquest motiu, el Govern ha decidit dur a terme en aquests territoris un conjunt d'actuacions integrades en plans específics amb l'objectiu d'impulsar el desenvolupament d'aquestes comarques, tant des del punt de vista social com econòmic.

Contingut de cada pla específic

1. Avançament del calendari d'execució de determinades actuacions previstes i planificades al territori que tinguin incidència en la dinamització econòmica dels territoris a curt i mig termini, per tal que siguin executats, en la mesura del possible, dins d'aquesta legislatura
2. Foment de l'activitat econòmica. Es realitzarà una convocatòria d'ajuts anual adreçada a actuacions de Dinamització econòmica en les comarques seleccionades. Pel que fa a l'any 2008, la convocatòria s'ha de publicar abans el 30 d'abril.

Els ajuts aniran adreçats a dos àmbits:

- a. Àmbit del sector públic (per ens locals): els ajuts es destinaran al desenvolupament de projectes que proporcionin al teixit econòmic i empresarial del territori un suport per al desenvolupament de la seva activitat o dels seus projectes de futur.
- b. Àmbit empresarial (per empreses privades): es donaran ajuts per impulsar aquelles iniciatives empresarials que generin ocupació i que actuïn com a força motriu del desenvolupament empresarial a la comarca.

En total, el Govern de la Generalitat destinarà 24 milions d'euros a repartir entre les quatre comarques, 6 milions d'euros per comarca, al llarg de tres anys. El 75% de l'import serà en forma de préstecs amb condicions preferents i el 25% restant en forma de subvenció a la inversió.

3. Constitució d'una Comissió de Seguiment per a les actuacions de cada comarca. El grup de treball, de caràcter interdepartamental, estarà format per un representant dels departaments de la Presidència, la Vicepresidència, Economia i Finances, i Governació i Administracions Públiques. També per un representant al territori dels departaments de Política Territorial i Obres Públiques, Agricultura, Alimentació i Acció Rural, Treball, Innovació, Universitats i Empresa, Medi Ambient i Habitatge i Acció Social i Ciutadania, coordinats, a la vegada, pel delegat territorial de la Generalitat.

El grup de treball serà l'encarregat de fer el seguiment de les actuacions i participarà en el procés de resolució de la convocatòria d'ajuts per a la dinamització comarcal i es reunirà, com a mínim, dues vegades l'any.

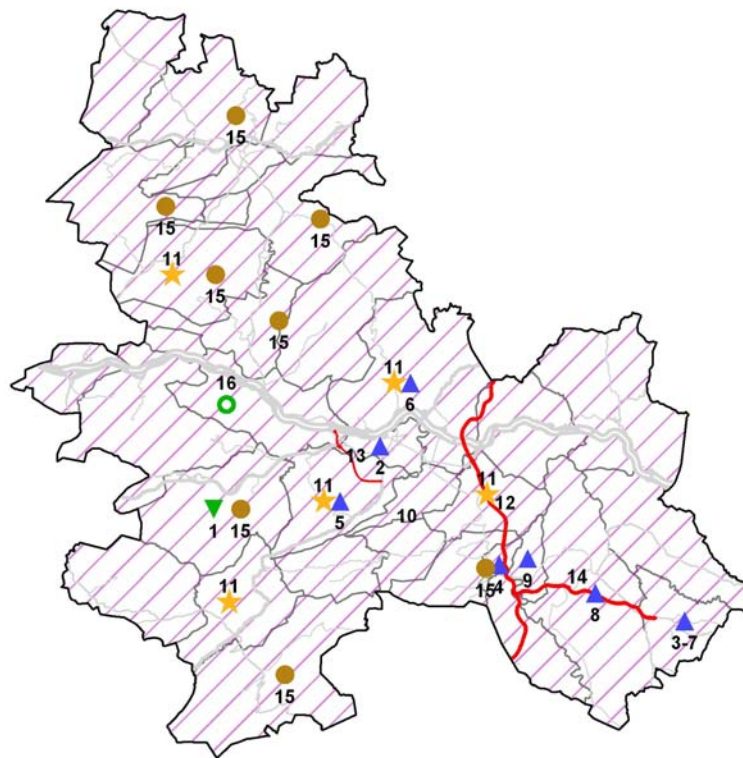
Desenvolupament i posada en funcionament dels Plans IDC.

Els Plans es duran a terme en el període 2008-2010. Els coordinadors seran els delegats territorials del Govern a la Catalunya Central (per la comarca de l'Anoia), de l'Alt Pirineu i Aran (per la comarca del Pallars Jussà), de les Comarques Gironines (per la comarca del Ripollès) i de les Terres de l'Ebre (per la Terra Alta) seran els encarregats de coordinar els Plans i, per tant, les diverses actuacions que s'acordin.

L'Anoia: la lluita contra un atur estructural

La població de la comarca de l'Anoia era, l'1 de gener de 2006, de 109.198 habitants. Aquesta comarca, però, presenta, des de ja fa uns anys, una problemàtica estructural d'atur. La deslocalització de la indústria tèxtil ha fet créixer l'atur en els últims anys i ha deixat una força de treball desocupada molt especialitzada en determinats sectors i difícil de reciclar i recol·locar a altres sectors de l'economia.

IDC A LA COMARCA DE L'ANOIA



Iniciatives de Dinamització Comarcal

-  Regs
-  Camins rurals
-  Centres educatius
-  Telecomunicacions
-  Promoció turística
-  Xarxa viària
-  Sanejament i gestió de residus sòlids



Infraestructures i equipaments que es prioritzen i se n'avança el calendari d'execució

Actuació	Descripció	Municipi	Nova programació	Programació inicial
1	Execució de les obres de la transformació en regadiu de la zona regable de Sant Martí de Tous	Sant Martí de Tous	2009-2010	2010-2011
2	CEIP Emili Vallès, Igualada (Ampliació a 2 línies)	Igualada	2008	2009
3	CEIP Masquefa (Nova construcció de 2 línies)	Masquefa	2008	2009
4	CEIP Marquès de la Pobla (Ampliació a 2 línies)	Capellades	2009	2010
5	CEIP Garcia Lorca (Ampliació a 2 línies)	Santa Margarida de Montbui	2009	2010
6	CEIP Castell d'Òdena (Ampliació a 2 línies)	Òdena	2011	2012
7	IES Masquefa (Nova construcció de 3 línies)	Masquefa	2008	2009
8	IES Piera (Nova construcció de 3 línies d'ESO i 2 línies de batxillerat)	Piera	2011	2012
9	SES Vallbona d'Anoia (Nova Construcció de 3 línies)	Vallbona	2009	2010
10	Extensió addicional cobertura banda ampla rural	Diversos municipis	2009	2010
11	Ruta dels castells de la Marca (La Pobla de Claramunt, Santa Maria de Miralles, Òdena, Santa Margarida de Montbui, Veciana)	Diversos municipis	2008	2009
12	Eix Vilanova i la Geltrú – Vilafranca del Penedès – Igualada – Manresa (C-15 i C-37)	Diversos municipis	2008-2011	2010-2013
13	Ronda sud d'Igualada. Tram Oest	Igualada	2010-2012	2012-2014
14	Condicionament i millora B-224 entre Masquefa i Piera	Diversos municipis	2011-2013	2013-2015
15	Millora de la xarxa de camins rurals (Canonge de Segarra, Copons, La Ilacuna, Torre de Claramunt, Pujalt, Sant Martí de Tous, Veciana, Prats del Rei)	Diversos municipis	2008-2009	2010-2011
16	Planta de tractament residus municipals	Diversos municipis	2010	2012



	% població catalana 2006	* Índex Envel·liment	% Població catalana < 20 anys 2006	Centres cotització	PIB habitant (milers euros per hab)	% població amb estudis superiors
Anoia	1,5%	0,978	1,7%	4.003	14,25	8,3%
Catalunya	100%	1,152	100%	290.466	19,30	12,8%

* La població de més de 65 anys dividit entre la població de 0 a 14 anys

Població 1 de gener de 2006					
	Any 2000		Any 2006		% creixement 2000-2006
Anoia	89.876 habitants		109.198 habitants		21,5%
Comarques Centrals	420.039 habitants		481.338 habitants		14,6%
Catalunya	6.261.999 habitants		7.134.697 habitants		13,9%

Font: Idescat. *Padró Continu*

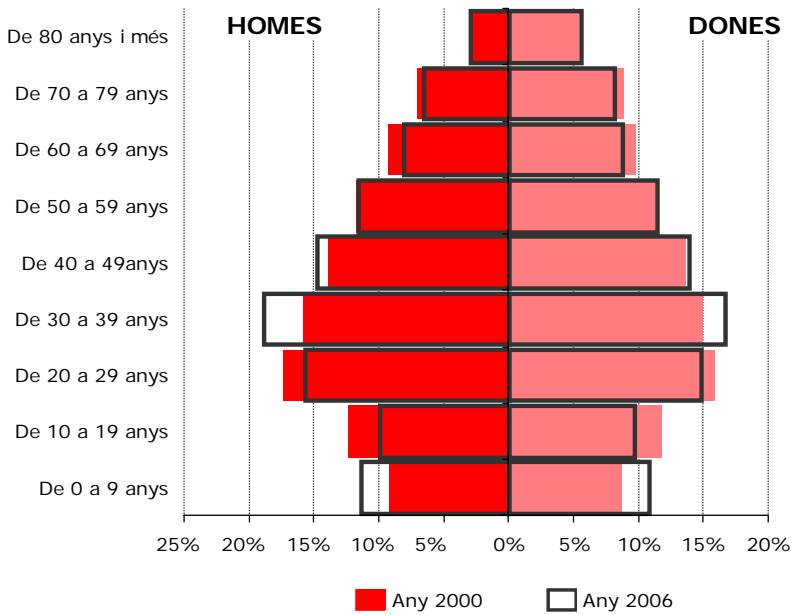
Atur registrat Desembre 2007					
% sobre el total d'aturats					
	Homes	Dones	Total	Persones aturades	Variació respecte mateix període any anterior
Anoia	39,1%	60,9%	100,0%	5.312	7,70%
Comarques Centrals	38,2%	61,8%	100,0%	18.979	3,51%
Catalunya	44,4%	55,6%	100,0%	265.789	1,93%



Evolució de la població a l'Anoia

% sobre població TOTAL

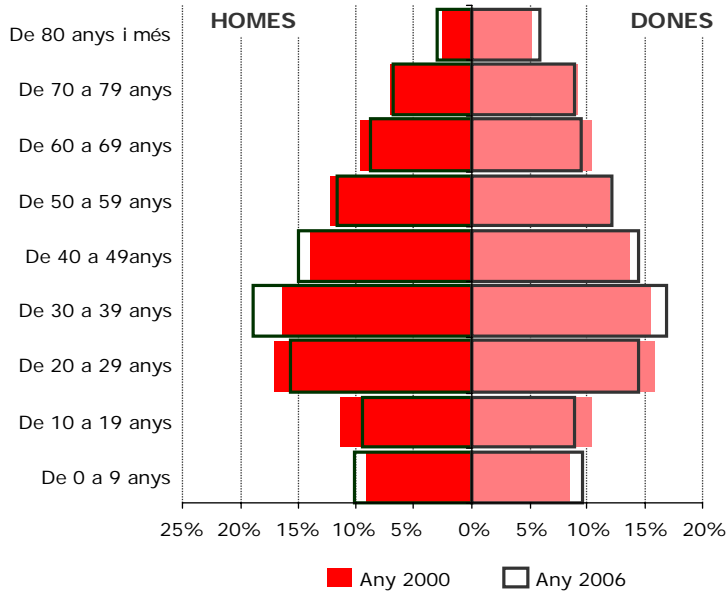
Anys 2000-2006



Evolució de la població a Catalunya

% sobre població TOTAL

Anys 2000-2006

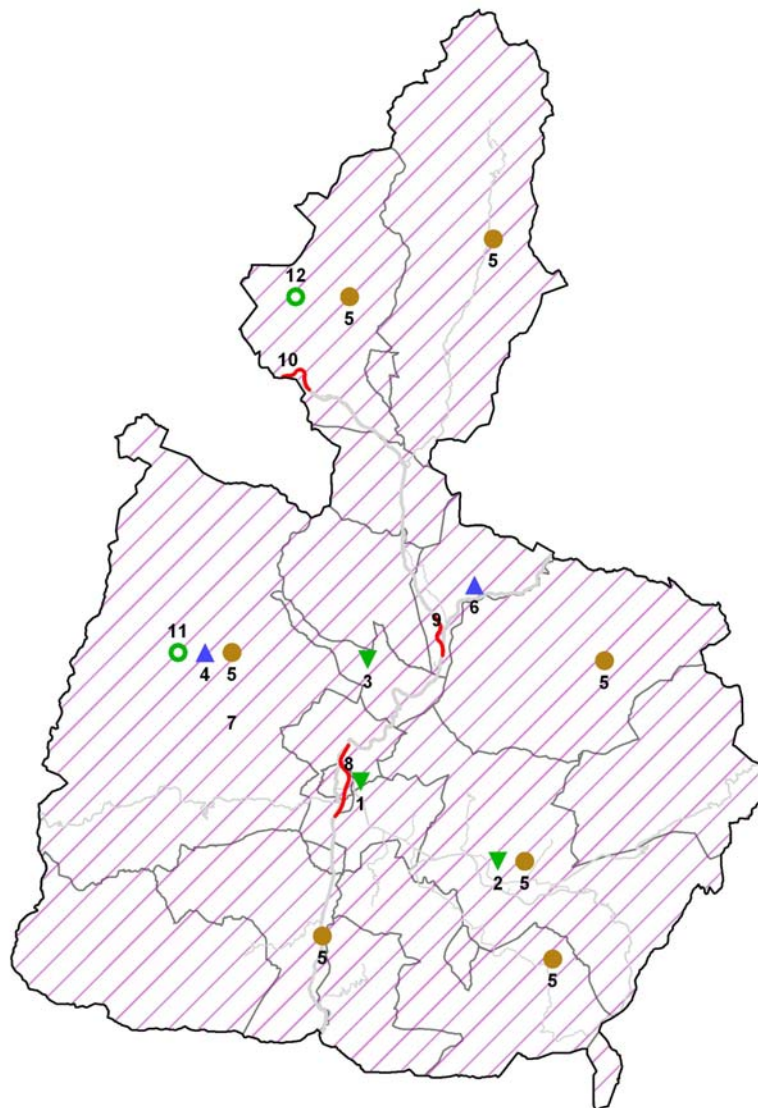


Font: Elaboració pròpia a partir de l'Idescat. Padró continu

El Pallars Jussà: evitar la despoblació

El Pallars Jussà tenia, l'1 de gener de 2006, una població de 12.648 habitants i és una de les comarques amb menor densitat de població de Catalunya (9,4 habitants per km²). A més, la comarca presenta la major taxa d'envelliment de Catalunya així com un dels creixements demogràfics més baixos en el període 2001-2006.

IDC A LA COMARCA DEL PALLARS JUSSÀ



Iniciatives de Dinamització Comarcal

-  Regs
-  Camins rurals
-  Centres educatius
-  Telecomunicacions
-  Xarxa viària
-  Sanejament i gestió de residus sòlids



Infraestructures i equipaments que es prioritzen i se n'avança el calendari d'execució

Actuació	Descripció	Municipi	Nova programació	Programació inicial
1	Modernització i consolidació del reg de la Conca de Tremp - Captació i canonada d'impulsió	Diversos municipis	2008-2010	2009-2013
2	Modernització i consolidació del reg de la Conca de Tremp - Xarxa primària	Diversos municipis	2009-2013	2010-2013
3	Millora del regadiu de la comunitat de regants de la sèquia del Molí	Salàs de Pallars	2010-2012	2011-2013
4	Incorporació d'una línia d'Agroindústria a l'Escola de Capacitació Agrària de Tremp	Tremp	2009	2010
5	Millora de la xarxa de camins rurals (Castell de Mur, Conca de Dalt, Gavet de la Conca, Isona i Conca Dellà, la Torre de Cabdella, Sarroca de Bellera, Tremp)	Diversos municipis	2008-2009	2010-2011
6	CEIP Els Raiers (Ampliació a 14 grups)	La Pobla de Segur	2008	2009
7	Extensió addicional cobertura banda ampla rural	Diversos municipis	2009	2010
8	Variant de Tremp (C-13)	Tremp	2010-2012	2012-2014
9	Variant de La Pobla de Segur (C-13)	La Pobla de Segur	2010-2012	2011-2013
10	Condicionament Xerallo - el Pont de Suert (N-260)	Diversos municipis	2010-2012	2011-2013
11	Planta de tractament de residus voluminosos i planta de tractament de rebuig	Tremp	2010	2012
12	Estació depuradora d'aigües residuals i col·lectors d'Avellanós	Sarroca de Bellera	2010	2014



	% població catalana 2006	* Index envelliment	% Població catalana < 20 anys 2006	Centres cotització	PIB habitant (milers euros per hab)	% població amb estudis superiors
Pallars Jussà	0,2%	2,658	0,1%	533	27,28	12,4%
Catalunya	100%	1,152	100%	290.466	19,30	12,8%

* La població de més de 65 anys dividit entre la població de 0 a 14 anys

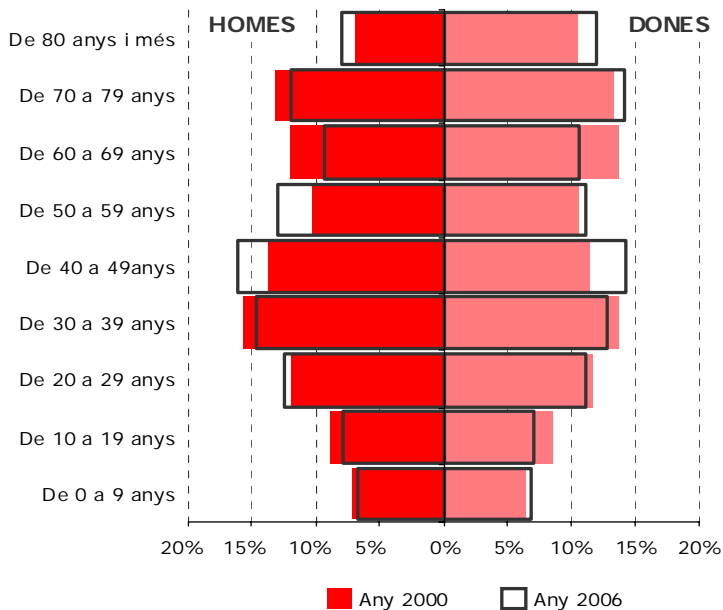
Població 1 de gener de 2006			
	Any 2000	Any 2006	% creixement 2000-2006
Pallars Jussà	12.442 habitants	12.648 habitants	1,7%
Alt Pirineu i Aran	63.253 habitants	71.835 habitants	13,6%
Catalunya	6.261.999 habitants	7.134.697 habitants	13,9%

Font: Idescat. *Padró Continu*

Atur registrat desembre 2007					
% sobre el total d'aturats					
	Homes	Dones	Total	Persones aturades	Variació respecte mateix període any anterior
Pallars Jussà	46,3%	53,7%	100,0%	294	0,68%
Alt Pirineu i Aran	53,2%	46,8%	100,0%	1.539	3,36%
Catalunya	44,4%	55,6%	100,0%	265.789	1,93%

Evolució de la població al Pallars Jussà

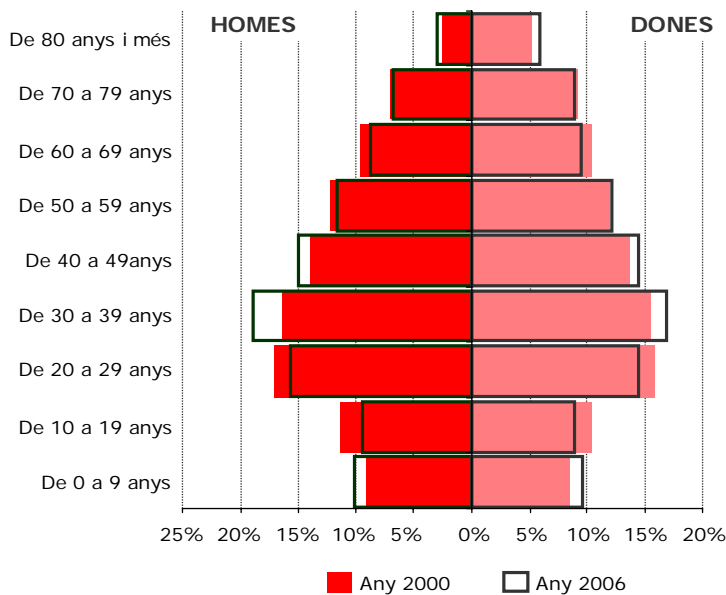
% sobre població TOTAL
Anys 2000-2006



Font: Elaboració pròpia a partir de l'Idescat. Padró continu

Evolució de la població a Catalunya

% sobre població TOTAL
Anys 2000-2006

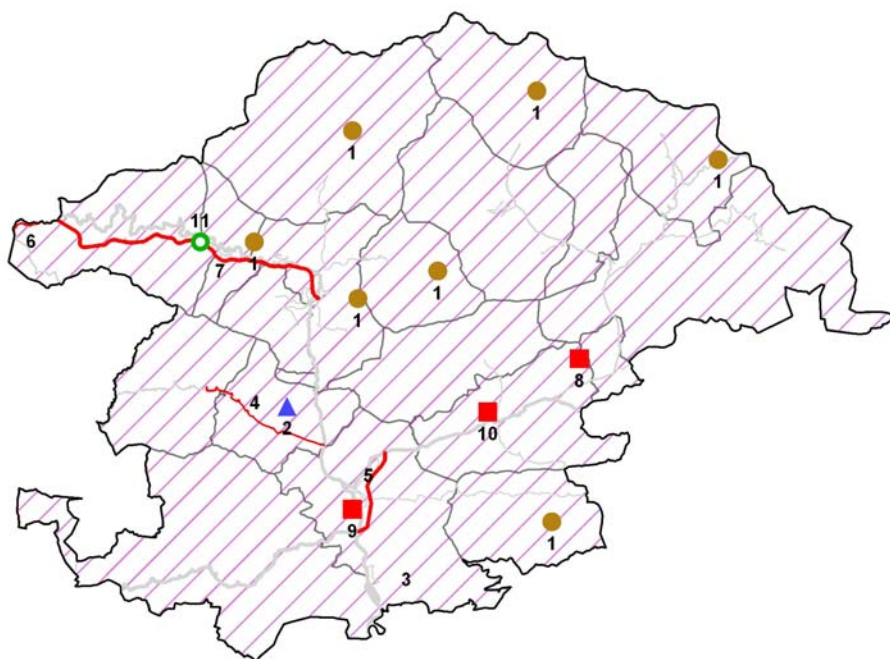


Font: Elaboració pròpia a partir de l'Idescat. Padró continu







El Ripollès: el greuge de l'alta taxa d'envelliment

El Ripollès, amb 26.366 habitants és la comarca catalana on la població menys ha crescut en l'últim quinquenni i, alhora, igual que el Pallars Jussà, presenta una de les taxes d'envelliment de la població més elevades de Catalunya. Així, la despoblació juntament amb una alta taxa d'envelliment- una combinació sovint considerada com a etapa prèvia a una d'atur estructural- qüestiona el futur de tot el territori i dels seus habitants. Aquestes circumstàncies, doncs, fan imprescindible la cerca de solucions que frenin i canviïn aquesta tendència.

IDC A LA COMARCA DEL RIPOLLÈS



Iniciatives de Dinamització Comarcal

-  Camins rurals
-  Centres educatius
-  Telecomunicacions
-  Actuacions en sòl i transport públic
-  Xarxa viària
-  Sanejament i gestió de residus sòlids

Infraestructures i equipaments que es prioritzen i se n'avança el calendari d'execució

Actuació	Descripció	Municipi	Nova programació	Programació inicial
1	Millora de la xarxa de camins rurals (Planoles, Ribes de Freser, Pardines, Vallfogona de Ripollès, Molló, Setcases)	Diversos municipis	2008-2009	2010-2011
2	CEIP Pirineu (Adequació)	Campdevàrol	2009	2010
3	Extensió addicional cobertura banda ampla rural	Diversos municipis	2009	2010
4	Condicionament Campdevàrol-Xoriguera (GI-401)	Diversos municipis	2009-2010	2010-2011
5	Variant est de Ripoll (C-17)	Ripoll	2010-2012	2012-2014
6	Condicionament GI-400 de Toses a Alp	Diversos municipis	2008-2010	2009-2011
7	Condicionament N-152 (Túnel de Toses)	Diversos municipis	2009-2013	2010-2014
8	Polígon industrial Colònia Llaudet	Sant Pau de Segúries	2009-2010	2011-2012
9	Millora dels serveis de transport públic entre Ripoll-Olot-Girona	Diversos municipis	2008	2009
10	Nucli antic i centre històric de Sant Joan de les Abadesses	Sant Joan de les Abadesses	2008	2010
11	Estació depuradora d'aigües residuals i col·lectors de Planoles	Planoles	2010	2014



	% població catalana 2006	* Índex envelliment	% Població catalana < 20 anys 2006	Centres cotització	PIB habitant (milers euros per hab)	% població amb estudis superiors
Ripollès	0,4%	2,133	0,3%	1.102	17,58	9,8%
Catalunya	100%	2,133	100%	290.466	19,30	12,8%

* La població de més de 65 anys dividit entre la població de 0 a 14 anys

Població				1 de gener de 2006	
	Any 2000		Any 2006		% creixement 2000-2006
Ripollès	26.121	habitants	26.366	habitants	0,9%
Comarques Gironines	553.964	habitants	673.351	habitants	21,6%
Catalunya	6.261.999	habitants	7.134.697	habitants	13,9%

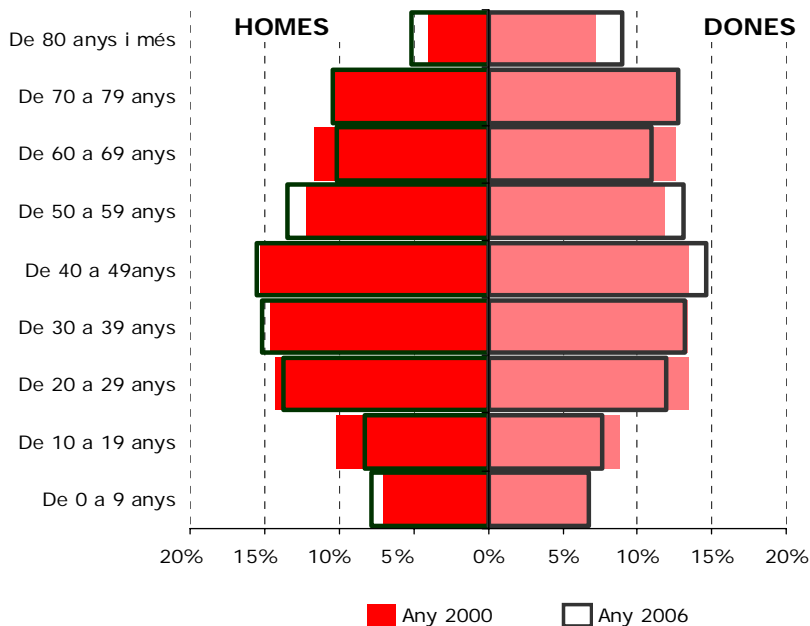
Font: Idescat. *Padró Continu*

Atur registrat						Desembre 2007	
% sobre el total d'aturats							
	Homes	Dones	Total	Persones aturades	Variació respecte mateix període any anterior		
Ripollès	39,6%	60,4%	100,0%	850	0,95%		
Comarques Gironines	46,2%	53,8%	100,0%	24.735	2,66%		
Catalunya	44,4%	55,6%	100,0%	265.789	1,93%		

Evolució de la població al Ripollès

% sobre població TOTAL

Anys 2000-2006

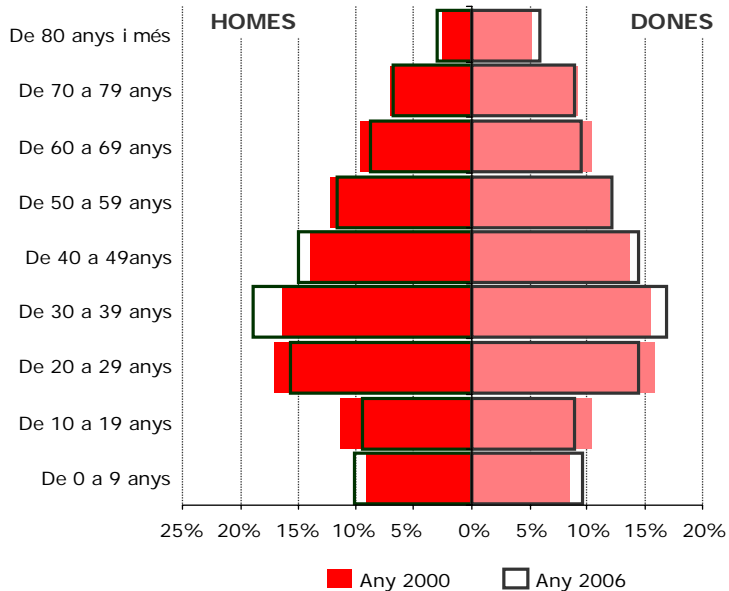


Font: Elaboració pròpia a partir de l'Idescat. Padró continu

Evolució de la població a Catalunya

% sobre població TOTAL

Anys 2000-2006

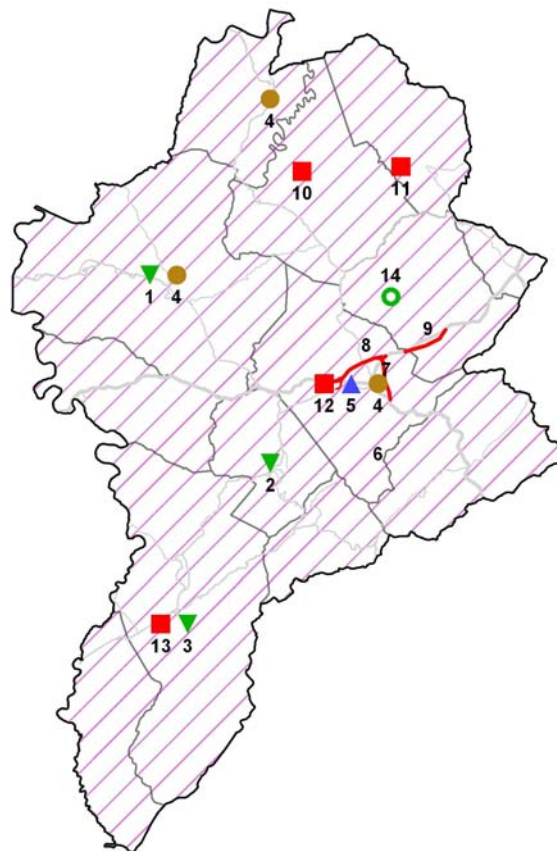


Font: Elaboració pròpia a partir de l'Idescat. Padró continu

La Terra Alta: promoure l'escassa activitat econòmica

La Terra Alta, amb una població del 12.715 habitants, té la segona taxa d'envelliment de la població més alta de Catalunya i també encapçala les comarques on menys ha crescut la població en l'últim quinquenni. Però allò que caracteritza aquesta comarca pel que fa al seu desenvolupament és l'escassa activitat econòmica: és la comarca de Catalunya que presenta menys centres de cotització per cada 1.000 habitants.

IDC A LA COMARCA DE LA TERRA ALTA



Iniciatives de Dinamització Comarcal

-  Regs
-  Centres educatius
-  Telecomunicacions
-  Actuacions en sòl
-  Xarxa viària
-  Sanejament i gestió de residus sòlids



Infraestructures i equipaments que es prioritzen i se n'avança el calendari d'execució

Actuació	Descripció	Municipi	Nova programació	Programació inicial
1	Execució de les obres del Regadiu de la Terra Alta	Diversos municipis	2009-2014	2010-2015
2	Execució de les obres d'adequació del regadiu de la comunitat de regants de Bot	Bot	2009-2011	2010-2012
3	Reg de suport a Arnes i Horta de Sant Joan	Diversos municipis	2010-2012	2011-2013
4	Millora de la xarxa de camins rurals (Gandesa, Batea, la Pobla de Massaluca)	Diversos municipis	2008-2009	2010-2011
5	CEIP Puig Cavaller (Ampliació a 2 línies)	Gandesa	2009	2010
6	Extensió addicional cobertura banda ampla rural	Diversos municipis	2009	2010
7	Variant de Gandesa de la C-43	Gandesa	2011-2012	2012-2013
8	Variant de Gandesa de la N-420	Gandesa	2010-2012	2012-2014
9	Variant de Corbera d'Ebre de la N-420	Corbera d'Ebre	2009-2011	2011-2013
10	Polígon industrial Les Camposines	Diversos municipis	2008-2010	2010-2012
11	Polígon industrial del Pla de la Bassa	La Fatarella	2008-2009	2010-2011
12	Polígon industrial Serra del Pebrer	Gandesa	2010-2011	2012-2013
13	Nucli antic d'Horta de Sant Joan	Horta de Sant Joan	2011	2013
14	Planta compostatge FORM (fracció orgànica de residus municipals) i planta de resta de residus (inclosos voluminosos)	Diversos municipis	2010	2012



	% població catalana 2006	* Índex envelliment	% Població catalana < 20 anys 2006	Centres cotització	PIB habitant (milers euros per hab)	% població amb estudis superiors
Terra Alta	0,4%	2,489	0,1%	374	15,86	5,7%
Catalunya	100%	2,133	100%	290.466	19,30	12,8%

* La població de més de 65 anys dividit entre la població de 0 a 14 anys

Població				1 de gener de 2006		
	Any 2000		Any 2006			% creixement 2000-2006
Terra Alta	12.189	habitants	12.715	habitants		4,3%
Terres de l'Ebre	156.284	habitants	177.462	habitants		13,6%
Catalunya	6.261.999	habitants	7.134.697	habitants		13,9%

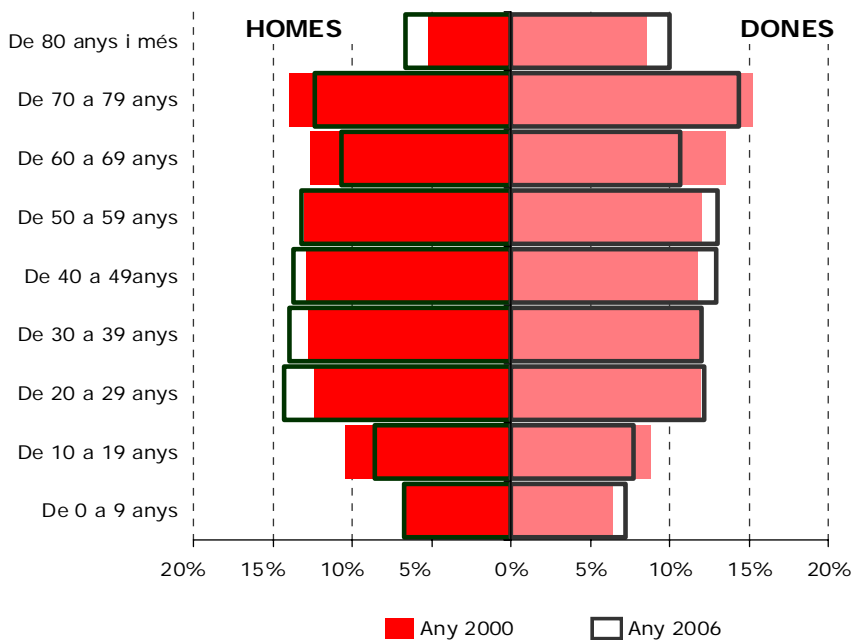
Font: Idescat. *Padró Continu*

Atur registrat						Desembre 2007	
% sobre el total d'aturats							
	Homes	Dones	Total	Persones aturades	Variació respecte mateix període any anterior		
Terra Alta	38,4%	61,6%	100,0%	279	-1,76%		
Terres de l'Ebre	49,4%	50,6%	100,0%	5.117	10,97%		
Catalunya	44,4%	55,6%	100,0%	265.789	1,93%		

Evolució de la població a la Terra Alta

% sobre població TOTAL

Anys 2000-2006

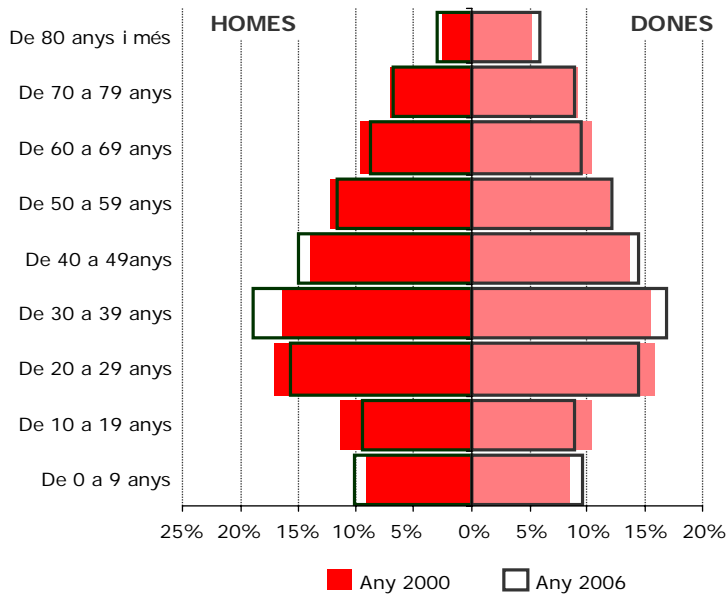


Font: Elaboració pròpia a partir de l'Idescat. Padró continu

Evolució de la població a Catalunya

% sobre població TOTAL

Anys 2000-2006



Font: Elaboració pròpia a partir de l'Idescat. Padró continu