




DOSSIER DE PREMSA

Dispositiu especial de trànsit pel pont de la Constitució i Immaculada 2011

-  **El període festiu d'enguany es divideix en dues fases per la llargada del pont**
-  **La C-16, la C-17 i els accessos a Andorra podran concentrar els problemes viaris més importants**
-  **Més de 4.000 mossos, 1 helicòpter, 1 avió i 14 equips de senyalització vetllaran per a la seguretat viària**

1 de desembre de 2011

■ Dossier de premsa ■
01/12/2011

El Servei Català de Trànsit (SCT), en col·laboració amb la Policia de la Generalitat - Mossos d'Esquadra, posarà en marxa **demà divendres 2 de desembre, a partir de les 15.00 h de la tarda**, el dispositiu especial de trànsit amb motiu del pont de les festivitats de la Constitució i la Immaculada. Aquest dispositiu estarà vigent **fins a les 24 hores de diumenge 11 de desembre**.

Aquest pont de la Constitució i la Immaculada, que inclou dos dies festius molt pròxims, sol ser dels més llargs de l'any. Enguany, a més, hi ha la situació més incerta en quant a mobilitat pel fet que els festius coincideixen en dimarts i dijous. En aquest sentit, la llargada del període festiu fa que a **l'operació especial es divideixi en dues parts**: una primera, **del 2 al 6 de desembre** i una segona **del 7 a l'11**.

Cal tenir en compte que a Barcelona ciutat gran part de les escoles fan pont el dilluns 5, i a l'àrea metropolitana s'ha optat majoritàriament pel divendres 9. Davant d'això es considera que el dimecres 7 de desembre tindrà un comportament en la mobilitat similar a un dia laborable i d'aquesta manera accentua la divisió del pont d'enguany en dues fases, el pont de la Constitució primer i el pont de la Immaculada, segon.

Les característiques genèriques del pont de la Constitució i Immaculada són:



Inici de la mobilitat hivernal. Malgrat que ens trobem encara a la tardor, és el primer pont amb una mobilitat pròpiament d'hivern, on les vies més conflictives són les que accedeixen a les zones de muntanya i a les estacions d'esquí.



Inici de les compres nadalenques. És el tret d'inici en les compres de Nadal. Trobarem increments en la mobilitat al voltant dels centres comercials, molts dels quals obren els dies festius. També són focus d'atracció les localitats on es fan fires tradicionals com la de l'avet a Espinelves (del 3 a l'11 de desembre) o el mercat medieval de Vic (del 5 al 8 de desembre).



S'espera, doncs, que les vies més conflictives seran aquelles que van cap a zones de muntanya com la **C-16**, la **C-17** i la **C-14**, així com l'**A-2**. També pot ser conflictiu l'accés cap a Andorra per la **N-145** i la **N-260**. Cal destacar que l'accés a Espinelves per la **C-25** es troba condicionat per les obres de desdoblament d'aquesta via i també hi podran haver complicacions en aquesta zona de l'Eix Transversal.

L'SCT **demana que s'extremi al màxim la prudència en la conducció** al llarg de tot el pont, atès que, tot i que no es preveu que es registrin intenses complicacions circulatòries de sortida i retorn, a excepció de les vies anteriorment esmentades, convé destacar que hi haurà un elevat nombre desplaçaments d'oci al llarg de tota la setmana al conjunt de la xarxa viària catalana. L'SCT apel·la a la responsabilitat dels conductors i també alerta de la importància d'adequar la conducció a les condicions adverses provocades per les **inclemències meteorològiques**, habituals en aquesta època de l'any, atès que augmenta el risc de patir un accident.

1. PRIMERA PART DE L'OPERACIÓ ESPECIAL: DEL 2 AL 6 DE DESEMBRE

La primera part de l'operació especial, corresponent al pont de la festivitat de la Constitució, **s'inicia el divendres 2 de desembre a les 15:00 hores, i finalitza el dimarts 6 de desembre a les 24:00 hores.**

Distingim:

- Primera operació sortida dels dies divendres 2 a la tarda i dissabte 3 de desembre al matí. Es preveu que sortiran al voltant de **480.000 vehicles** de l'àrea metropolitana de Barcelona.
- Primera operació retorn centrada fonamentalment el dimarts 6 de desembre a partir de les 12.00 h, tot i que el diumenge 4 hi podria haver un retorn parcial de vehicles.

Tot depenent de la meteorologia, s'espera que les principals afectacions viàries de sortida tindran lloc el divendres dia 2 a la tarda i el dissabte 3 al matí com a inicis del pont. El dimarts 6 al matí també hi poden haver complicacions per la coincidència del Mercat Medieval de Vic i la Fira de l'avet d'Espinelves i a més a la tarda de retorn a l'àrea metropolitana de Barcelona.

1.1. HORARI MÉS CONFLICTIU

Segons les dades del factor retenció de les operacions especials analitzades es pot establir la franja horària en què es preveu més conflictivitat per a la primera sortida i el primer retorn del pont de la Constitució 2011.

SORTIDA

| DIA | FRANJA HORÀRIA |
|---------------------|------------------------|
| Divendres 2/12/2011 | De 17:30 a 22:00 hores |
| Dissabte 3/12/2011 | De 10:00 a 13:30 hores |

RETORN

| DIA | FRANJA HORÀRIA |
|--------------------|--|
| Diumenge 4/12/2011 | de 17:00 a 21:00 hores |
| Dimarts 6/12/2011 | de 12:00 a 15:00 hores de 17:00 a 21:00 hores |

1.2. VIES MÉS CONFLICTIVES



A més dels accessos a l'àrea metropolitana de Barcelona, les vies que poden ser més conflictives seran les que accedeixen a zones de muntanya, estacions d'esquí i les que van cap a Andorra. En podem destacar l'eix del Llobregat (C-16) que presentarà problemes en la sortida del pont en el tram des de Berga fins a la boca sud del túnel del Cadí.

Pel que fa al retorn, la mateixa C-16 pot presentar problemes des de l'enllaç amb la N-260 a Bellver de Cerdanya i fins a Berga, passant per la boca nord del Túnel del Cadí, Guardiola de Berguedà i Cercs. També serà problemàtica la C-17 des de Vic fins a Ripoll tant a la sortida com a la tornada. Especialment en el retorn del dimarts 6 podran presentar problemes circulatoris els accessos a Vic, i el corredor des d'Andorra fins a Organyà passant per La Seu d'Urgell (N-145, N-260, C-14). Concretant les vies i trams hi ha:

SORTIDA

| Via | Tram |
|-------|---|
| A-2 | Sant Joan Despí - Sant Vicenç dels Horts |
| | Castellbisbal - Abrera |
| AP-7 | Mollet del Vallès - La Roca del Vallès |
| B-23 | Barcelona - Sant Feliu de Llobregat |
| C-14 | Coll de Nargó - Organyà |
| C-16 | Berga - Guardiola de Berguedà - T. Del Cadí |
| C-17 | Accessos a Vic |
| | Montesquiu - Ripoll |
| C-58 | Barcelona - Sabadell |
| N-145 | La Seu d'Urgell - les Valls de Valira |

RETORN

| Via | Tram |
|-------|---------------------------------------|
| A-2 | El Bruc - Esparreguera |
| C-14 | Ribera d'Urgellet - Organyà |
| | Ponts |
| C-16 | Boca Nord del Túnel del Cadí |
| C-17 | Ripoll - Montesquiu |
| | Les Masies de Voltregà - Vic |
| N-145 | Les Valls de Valira - La Seu d'Urgell |
| N-260 | La Seu d'Urgell - Ribera d'Urgellet |
| | Bellver de Cerdanya |

1.3. MESURES ESPECIALS DE CIRCULACIÓ, ORDENACIÓ I REGULACIÓ DEL TRÀNSIT

Per millorar la fluïdesa del trànsit, l'SCT adoptarà una sèrie de mesures especials de circulació, ordenació i regulació del trànsit (carrils addicionals i en sentit contrari a l'habitual, inversió de prioritats a rotondes, carrils d'incorporació, dispositius de senyalització abalisats amb cons) que incrementen la capacitat viària. A continuació es relacionen les mesures especials que s'instal·laran en aquesta primera fase del pont de la Constitució 2011:



| Dia i hora | Via | Sentit | Tram | Tipus mesura | |
|------------|-----------|--------|------|-----------------|--|
| dissabte | 3/12/2011 | C-16 | Nord | Bagà | Anul·lació de carrils lents |
| diumenge | 4/12/2011 | C-16 | Sud | Bagà | Anul·lació de carrils lents |
| | 4/12/2011 | C-16 | Sud | Cruïlla Berga | Carril en sentit contrari a l'habitual |
| | 4/12/2011 | C-55 | Sud | Manresa | Anul·lació de carril lent |
| dimarts | 6/12/2011 | C-16 | Sud | Baltarga - Bagà | Anul·lació de carril dret |
| | 6/12/2011 | C-16 | Sud | Bagà | Anul·lació de carrils lents |
| | 6/12/2011 | C-16 | Sud | Cruïlla Berga | Carril en sentit contrari a l'habitual |
| | 6/12/2011 | C-55 | Sud | Manresa | Anul·lació de carril lent |

1.4. RESTRICCIONS A LA CIRCULACIÓ DE VEHICLES PESANTS



Amb la mateixa finalitat que s'adopten les mesures especials de trànsit, el Servei Català de Trànsit ha establert per l'any 2011 una sèrie de restriccions a la circulació de vehicles pesants.

Durant aquesta operació especial hi haurà restriccions a la circulació per a tot tipus de vehicle o conjunt de vehicles de més de 7.500 kg de MMA, excepte els que transporten escombraries, bestiar viu, llet crua, aigua de consum humà, servei de correus i distribució de premsa diària el **dissabte dia 3 de desembre i el dimarts 6 de desembre**. Els horaris i les vies s'especifiquen en aquest document:

http://www20.gencat.cat/docs/transit/Documents/Measures%20especials/restriccions_2011_cat.pdf

2. SEGONA PART DE L'OPERACIÓ ESPECIAL: DEL 7 A L'11 DE DESEMBRE

Aquesta segona part de l'operació especial, corresponent al pont de la festivitat de la Immaculada, **s'iniciarà el dimecres 7 de desembre a les 15:00 hores i finalitzarà el diumenge 11 de desembre a les 24:00 hores**.

Distingim:

- Segona operació sortida dels dies dimecres 7 a la tarda i dijous 8 de desembre pel matí. Es preveu que sortiran al voltant de **450.000 vehicles** de l'àrea metropolitana de Barcelona.
- Segona operació retorn centrada fonamentalment en el diumenge 11 de desembre.

Tot depenent de la meteorologia, s'espera que les principals afectacions viàries de sortida tindran lloc el dimecres dia 7 a la tarda i el dijous 8 al matí com inicis de la segona fase del pont. El dijous 8 al matí pot ser especialment complicat a la C-17 per la finalització aquest dia del Mercat Medieval de Vic i també hi podran haver problemes a l'accés a la Fira de l'aves d'Espinelves.

La tornada d'aquesta segona fase del pont es concentrarà el diumenge 11 de desembre a la tarda. Es podran registrar retencions de retorn cap a l'àrea metropolitana de Barcelona, atès que als usuaris que hagin optat per fer pont a la segona fase se'ls pot sumar la mobilitat de cap de setmana.

2.1. HORARI MÉS CONFLICTIU

Amb les dades del factor retenció de les operacions especials analitzades es pot establir la franja horària en què es preveu més conflictivitat a la segona sortida i el segon retorn del pont:

SORTIDA

| DIA | FRANJA HORÀRIA |
|--------------------|------------------------|
| Dimecres 7/12/2011 | de 17:30 a 22:00 hores |
| Dijous 8/12/2011 | de 10:00 a 13:30 hores |

RETORN

| DIA | FRANJA HORÀRIA |
|---------------------|--|
| Diumenge 11/12/2011 | de 12:00 a 15:00 hores de 17:00 a 21:00 hores |

2.2. VIES MÉS CONFLICTIVES



Com a la primera fase del pont, les vies que poden ser més conflictives, a més dels accessos a l'àrea metropolitana de Barcelona, seran les que porten a zones de muntanya, estacions d'esquí i les que van cap a Andorra. En podem destacar l'eix del Llobregat (C-16) que presentarà problemes en la sortida del pont en el tram des de Berga fins a la boca sud del túnel del Cadí.

També la C-17 durant el matí del dia 8 de desembre podrà ser problemàtica en el tram Granollers- Vic.

Pel que fa al retorn, la C-16 pot presentar problemes ja des de l'enllaç amb la N-260 a Bellver de Cerdanya fins a Berga, passant per la boca nord del Túnel del Cadí, Guardiola de Berguedà i Cercs. També serà problemàtica la C-17 a Ripoll en la connexió amb la N-260. A més, el corredor des d'Andorra fins a Organyà passant per La Seu d'Urgell (N-145, N-260, C-14) també presentarà retencions. Les vies i els trams que poden registrar més intensitat circulatòria són els mateixos que en la primera fase del pont.

2.3. MESURES ESPECIALS DE CIRCULACIÓ, ORDENACIÓ I REGULACIÓ DEL TRÀNSIT

Per millorar la fluïdesa del trànsit, l'SCT adoptarà una sèrie de mesures especials de circulació, ordenació i regulació del trànsit per tal d'incrementar la capacitat viària. A continuació es relacionen les mesures especials que s'instal·laran en aquesta operació especial per facilitar la mobilitat dels vehicles.



| Dia i hora | | Via | Sentit | Tram | Tipus mesura |
|------------|------------|------|--------|-----------------|--|
| Dijous | 8/12/2011 | C-16 | Nord | Bagà | Anul·lació de carrils lents |
| Dissabte | 10/12/2011 | C-16 | Sud | Baltarga - Bagà | Anul·lació de carril dret |
| | 10/12/2011 | C-16 | Nord | Bagà | Anul·lació de carrils lents |
| Diumenge | 11/12/2011 | C-16 | Sud | Baltarga - Bagà | Anul·lació de carril dret |
| | 11/12/2011 | C-16 | Sud | Bagà | Anul·lació de carrils lents |
| | 11/12/2011 | C-16 | Sud | Cruïlla Berga | Carril en sentit contrari a l'habitual |
| | 11/12/2011 | C-55 | Sud | Manresa | Anul·lació de carril lent |

2.4. RESTRICCIONS A LA CIRCULACIÓ DE VEHICLES PESANTS



A diferència de la primera fase del pont de la Constitució 2011, en què s'han establert restriccions específiques pels dies 3 i 6 de desembre, en aquesta segona fase només són d'aplicació les **mesures genèriques**, especificades en aquest document:

http://www20.gencat.cat/docs/transit/Documents/Measures%20especials/restriccions_2011_cat.pdf

3. TRAMS D'OBRES

Al conjunt de la xarxa viària catalana hi ha diversos trams que presenten modificacions en el traçat com a conseqüència del desenvolupament d'obres i per aquest motiu es demana que s'extremi la precaució i es moderi la velocitat al llarg de tot el pont si se circula per:



Demarcació de Girona

- **AP-7** entre Girona, Figueres i La Jonquera amb trams de carrils d'amplada reduïda.
- **C-25** desdoblament entre Arbúcies i Santa Coloma de Farners;

Demarcació de Barcelona

- **C-58** construcció del carril BUS VAO entre Ripollet i Barcelona;
- **C-25** obres de desdoblament, d'Aguilar de Segarra fins a Vic;
- **C-15** obres de desdoblament, tram Vilanova i la Geltrú – Vilafranca;
- **A-2** construcció rotonda elevada a Cornellà de Llobregat;
- **C-32** prolongació de l'autovia del Baix Llobregat a Sant Boi.

4. EFECTIUS DEL PONT DE LA CONSTITUCIÓ I IMMACULADA 2011

Efectius tècnics i humans de l'SCT i de la Policia de la Generalitat-Mossos d'Esquadra gestionaran i controlaran la mobilitat i, al mateix temps, vetllaran per la seguretat dels usuaris de la via pública durant el pont de la Constitució i Immaculada. Els efectius són:



Servei Català de Trànsit



Per gestionar la mobilitat de tota aquesta operació especial, l'SCT compta amb l'equip tècnic del CIVICAT, els Equips Mòbils d'informació Viària (EMIV) distribuïts per les vies més conflictives (C-17, C-16, C-14 i A-2), a més de dos helicòpters i un avió bimotor per al seguiment de dispositius i el control i la vigilància del trànsit.

mossos d'esquadra



La Policia de la Generalitat-Mossos d'Esquadra des de la primera operació sortida del pont de la Constitució, el dia 2 de desembre a les 15.00 h, i fins al retorn del pont de la Immaculada, el dia 11 de desembre, desplegarà per tot el territori un total de **4.036 agents**, la qual cosa representa una mitjana de 448 agents diaris.

Els mossos intensificaran la seva presència a les vies d'entrada i sortida dels grans nuclis urbans i a les zones on es concentrin el major número de usuaris per reforçar la sensació de seguretat i control.

Al llarg de tot el pont els Mossos preveuen fer **2.668 controls, dels quals 945 seran d'alcoholèmia i drogues, 740 de casc i cinturó, 443 de transport i 540 de velocitat**. Aquests controls es duran a terme tant en vies de màxima mobilitat com en vies secundàries de la xarxa viària catalana.



4. SEGURETAT VIÀRIA PER A L'USUARI

L'SCT difondrà al llarg d'aquest període festiu a través dels **panells de missatgeria variable** disposats en el conjunt de carreteres catalanes informació de les restriccions de circulació per als vehicles pesants i de la situació viària, així com consells de seguretat viària (Circular per la dreta, Control de radar, Encara ets a temps d'evitar un accident).

Consells

A l'hora d'emprendre un viatge a les carreteres cal tenir clars els consells bàsics de seguretat viària següents:

ABANS DEL VIATGE

| | |
|---|---|
|  | <p>Aprofiteu per revisar el vehicle, sobretot: frens, direcció, pneumàtics, oli, posició dels seients i dels retrovisors, i cinturons.</p> |
|  | <p>Descanseu prou abans del viatge. No mengeu de forma abundant, provoca somnolència.</p> |
|  | <p>No consumeu alcohol, begudes estimulants ni medicaments que us puguin afectar la percepció com a conductors.</p> |
|  | <p>Programeu el viatge amb prou antelació, triant els itineraris més adequats i evitant les vies més conflictives.</p> |
|  | <p>Escolteu els diferents serveis informatius de trànsit per conèixer l'estat de les carreteres o qualsevol altra informació relacionada.</p> |

DURANT EL VIATGE

| | |
|---|---|
|  | Cordeu-vos el cinturó de seguretat, encara que sigui en els desplaçaments curts. Si viatgen infants protegiu-los amb els dispositius de retenció infantil. |
|  | Si conduïu motocicletes o ciclomotors, poseu-vos el casc ben cordat. |
|  | No carregueu excessivament el vehicle i disposeu l'equipatge de manera que no entorpeixi la visibilitat del conductor. |
|  | Ajusteu la velocitat a les circumstàncies de la circulació. |
|  | Respecteu la distància entre vehicles. |
|  | En cas d'avaría, retireu el vehicle de la carretera sempre que sigui possible i adopteu les mesures necessàries. Utilitzeu els triangles de presenyalització de perill i recordeu que cal posar-los a una distància mínima de 50 metres tant davant com darrere el vehicle. |
|  | Una vegada instal·lats al lloc de vacances, no abaixeu la guàrdia en els petits desplaçaments. Poden ser tant o més perillosos que el viatge principal. |

Informació per als usuaris



012 Atenció Ciutadana

Telèfon d'informació ciutadana, 012



Al web del Servei Català de Trànsit:

www.gencat.cat/transit

Al portal de mobilitat:



www.mobilitat.net



Al portal mòbil de trànsit:

www.gencat.mobi/transit



Mitjançant les cròniques radiofòniques dels diversos mitjans de comunicació o a través de la pàgina web de l'SCT.