



---

## Dispositiu especial de trànsit amb motiu de la segona Pasqua 2012

Enguany torna a ser una festa d'àmbit local a Barcelona i la seva àrea d'influència i constitueix el primer període festiu amb mobilitat majoritàriament cap a les costes

Es preveu que uns 525.000 vehicles surtin entre divendres i dissabte i el retorn es concentrarà la tarda de dilluns

Diumenge la N-II restarà tallada entre Calella i Mataró entre les 06.30 i les 14.30 h per la celebració del triatló *Mig Challenge*

Al llarg del cap de setmana hi haurà afectacions viàries per obres a la C-58 entre Ripollet i Barcelona

El Servei Català de Trànsit (SCT), en col·laboració amb la Policia de la Generalitat – Mossos d'Esquadra, posa en marxa un **dispositiu especial** de circulació amb motiu de la **festivitat de la segona Pasqua**, que **començarà demà divendres, 25 de maig, a les 15.00 h, i finalitzarà dilluns, 28, a les 24.00 h**. En total, prop de **525.000 vehicles sortiran de l'àrea metropolitana de Barcelona** durant l'operació sortida de divendres a la tarda i al llarg de dissabte al matí, mentre que el retorn serà sobretot el dilluns al llarg de la tarda.

A diferència de l'any passat, la Segona Pasqua torna a ser un festiu d'àmbit local i no autonòmic. A banda de Barcelona, les principals localitats on serà festa són l'Hospitalet de Llobregat, Badalona, Cornellà de Llobregat, el Prat de Llobregat, Ripollet, Sant Joan Despí, Sant Just Desvern, Santa Coloma de Gramenet, Sant Adrià de Besòs, Badia del Vallès i Barberà del Vallès.

Es preveu que els desplaçaments seran majoritàriament cap a les zones de platja, atès que aquest pont de tres dies suposa la porta d'entrada de la mobilitat pròpia de l'estiu. No obstant això, cal tenir present que encara som a la primavera i la variabilitat meteorològica d'aquesta estació pot comportar canvis en el comportament de la mobilitat.

També convé destacar que el pont de la Segona Pasqua coincideix amb la celebració de la quarta edició de la **triatló Mig Challenge Costa de Barcelona –Maresme**. Aquesta competició esportiva comportarà la **restricció de la N-II entre Calella i Mataró**, entre les 6.30 i les 14.30 h, entre altres actuacions.

## FRANGES HORÀRIES I VIES AMB MÉS TRÀNSIT

L'SCT preveu que es poden registrar problemes de mobilitat sobretot els dies i a les franges horàries següents:



OPERACIÓ SORTIDA	FRANJA HORÀRIA CONFLICTIVA
<b>DIVENDRES, 25 MAIG</b>	Entre les 17.30 i les 22.00 h
<b>DISSABTE, 26 MAIG</b>	Entre les 11.00 i les 14.00 h
OPERACIÓ RETORN	FRANJA HORÀRIA CONFLICTIVA
<b>DILLUNS, 28 MAIG</b>	Entre les 17.30 i les 21.00 h

L'AP-7 serà la via que presentarà més intensitat de trànsit. A més, si fa bon temps amb temperatures elevades, també es pot complicar la circulació a les vies que permeten accedir a les localitats costaneres, com ara la N-340, la C-32 Sud i Nord i la C-31 a la Costa Brava.

Considerant les millores que s'han fet en la capacitat viària de l'AP-7 sud i de la C-35, podem dir que els trams més conflictius seran els següents:



### OPERACIÓ SORTIDA

**AP-7 nord** tram Mollet – la Roca – Granollers  
**AP-7 sud** tram el Papiol – Martorell  
**N-340** tram el Vendrell – Altafulla  
**A-2** tram Martorell – Abrera  
**C-31** tram Platja d'Aro – Palamós

### OPERACIÓ RETORN

**AP-7 nord** tram Sant Celoni – la Roca  
**AP-7 sud** tram Vilafranca del Penedès – Martorell  
**N-340** tram Altafulla – el Vendrell  
**A-2** tram el Bruc – Esparreguera  
**C-32 Sud** tram Sant Pere de Ribes – Sitges  
**C-31** tram Platja d'Aro – Palamós

## TRAMS D'OBRES

Convé destacar que en el marc de la construcció del carril bus-VAO a la **C-58 entre Ripollet i Barcelona**, aquest cap de setmana es duran a terme treballs de pavimentació i senyalització a la **calçada de l'autopista en sentit Barcelona**. Aquestes tasques es desenvoluparan de forma contínua entre les 23.00 h de demà divendres 25 de maig i fins a les 15.00 h de diumenge, 27 de maig, i comportaran **restriccions al trànsit**, amb desviaments en funció de les necessitats de l'obra i una reducció dels carrils disponibles en algun moment.

En concret, els vehicles que circulin per la C-58 en sentit Barcelona es desviaran per la calçada del bus-VAO, on es mantindran dos carrils per circular, per tal de deixar la calçada de l'autopista lliure de vehicles per a les tasques de pavimentació. Els treballs començaran al nus de Ripollet la nit de demà a dissabte i aniran avançant en direcció a Barcelona.

Altres punts de la xarxa viària en els quals s'estan fent obres que poden dificultar la circulació per la modificació del traçat o de l'ample de la plataforma són:



### DEMARCATIÓ DE GIRONA

- **AP-7** entre Girona, Figueres i la Jonquera amb trams de carrils d'amplada reduïda;
- **C-25** obres desdoblament, entre Arbúcies i Santa Coloma de Farners.

### DEMARCATIÓ DE BARCELONA

- **C-25** obres de desdoblament, entre Aguilar de Segarra i Vic;
- **A-2** construcció de rotonda elevada a Cornellà de Llobregat;
- **C-32** prolongació de l'autovia del Baix Llobregat a Sant Boi;
- **C-16** rehabilitació del túnel de Guardiola de Berguedà amb desviaments per l'interior de la població.

## MESURES ESPECIALS DE CIRCULACIÓ, ORDENACIÓ I REGULACIÓ DE TRÀNSIT PER A LA SEGONA PASQUA



Per millorar la fluïdesa del trànsit durant el Pont de la Segona Pasqua, el Servei Català de Trànsit adopta un seguit de mesures especials de circulació, ordenació i regulació del trànsit (carrils addicionals i en sentit contrari a l'habitual, inversió de prioritats a rotondes, carrils d'incorporació, dispositius de senyalització abalisats amb cons) que tendeixen a incrementar la capacitat viària.



A continuació es detallen les mesures especials que s'instal·laran en aquesta operació especial per facilitar la mobilitat dels vehicles.

Dia i hora		Via	Sentit	Tram	Tipus mesura
Dilluns	28/05/12	AP-7	Sud	Sant Celoni – La Roca	Carril en sentit contrari
		AP-7	Nord	Vilafranca – Martorell	Carril en sentit contrari
		C-32	Nord	Garraf – L'Hospitalet	Carril en sentit contrari

## MESURES ADOPTADES I RESTRICCIONS PEL MIG TRIATLÓ CHALLENGE

El diumenge 27 de maig la celebració del mig triatló Costa de Barcelona-Maresme comportarà **2 restriccions de trànsit** que aniran acompanyades amb la senyalització oportuna, ja sigui als marges de les vies i/o als panells d'informació variable.

- **Es tallarà la N-II entre el PK 669 a Calella i el PK 644 a Mataró** des de les 6.30 del matí fins a les 14.30 h de la tarda aproximadament.
- **Es tancarà la sortida de Mataró Nord de l'Autopista del Maresme o C-32, al PK 104, en sentit Girona**, abans de l'inici del triatló i fins que finalitzi.

Per tal d'informar als usuaris del tall d'aquesta via, s'han instal·lat **16 cartells** a diversos punts de la N-II i de vies d'accés, els quals es retiraran un cop finalitzada la prova:

**N-II TALLADA  
CALELLA – MATARÓ  
PROVA ESPORTIVA  
DIUMENGE 27 DE MAIG**

- N-II, PK 679+000, C-32 Palafolls
- N-II, PK 669+000, Pineda de Mar (BV-6001 – Malgrat)
- BV-5128, rotonda de Sant Iscle
- C-61, última rotonda després d'Arenys de Munt
- BV-5034, rotonda de Sant Vicenç de Montalt
- BV-5033, rotonda de Sant Andreu de Llavaneres
- BV-5035, PK 2+000 (Riera Sant Simó)
- Ramal C-32 PK 97+000, sentit costa.
- B-502 (Argentona), abans rotonda BV-5021
- BV-5023, rotonda Premià de Dalt
- Rotonda carretera d'enllaç Premià de Dalt, c/ de les flors, paral·lel a la BV-5023
- BP-5002, última sortida, paral·lel a la riera
- Rotonda N-II, Masnou

Convé destacar que, mentre duri la restricció a la N-II, **la circulació per la C-32 serà gratuïta per als usuaris que circulin pel tram afectat per la prova esportiva** i que no tinguin cap altra via alternativa. Això és pels municipis de Calella, Sant Pol de Mar, Canet de Mar, Arenys de Mar, Caldes d'Estrac, Sant Andreu de Llavaneres i Mataró.



Per tal de garantir la seguretat del personal que repartirà els **tiquets de gratuïtat del peatge**, s'instal·larà senyalització vertical i abalisament amb cons. Així els usuaris reduiran la velocitat en aproximar-se als **punts de recollida**.

Es reforçarà aquesta actuació amb cartells informatius. Aquest tipus de senyalització es disposarà en els següents punts d'accés a l'autopista:

- C32 - C60 (Accés 99)
- Mataró - Centre comercial (Accés 100 - Mataró Oest)
- Mataró Nord (Enllaç 102-103)
- Llavaneres (Accés 105)
- Caldes - Sant Vicenç (Accés 108)
- Arenys de Mar - 1 (Accés 109)
- Canet de Mar (Accés 113)
- Sant Pol de Mar (Accés 117)
- Calella - Pineda de Mar (Accés 122)

En alguns trams de la N-II, corredors i circulació oberta conviuran dins la zona de la cursa. Per tal de garantir la seguretat dels esportistes i dels usuaris de la via, se **segregarà la calçada mitjançant l'abalisament amb cons** cada 3 metres. A més, també **se senyalitzaran les zones de separació de carril** de la prova cada 10 metres, en aquells punts en què els participants en un o altre sentit de la cursa no disposin de cap separació física. En aquests trams de la via es manté la circulació de vehicles per tal de facilitar i garantir la connectivitat de determinades poblacions i urbanitzacions de la zona afectada per la prova.


## **CELEBRACIÓ DE LA SEGONA PASSEJADA EN BICICLETA A VILADECANS**

A més, el mateix diumenge al matí se celebrarà també la **Segona Passejada en Bicicleta a Viladecans** que obligarà a restringir al trànsit els accessos de la l'autovia de Castelldefels (C-31) situats al punt quilomètric 187 cap a la localitat de Viladecans i al Càmping Filipines en ambdós sentits, entre les 10.00 h i les 13.00 h aproximadament.

L'SCT informarà als conductors d'aquestes restriccions a través dels panells de missatgeria variable disposats a la zona, a partir de dissabte i al llarg de diumenge fins que finalitzi la prova esportiva.

## RESTRICCIONS PER ALS VEHICLES PESANTS DURANT EL PERÍODE FESTIU AMB MOTIU DE LA SEGONA PASQUA

Per aquest pont no s'han establert mesures específiques, així que les que s'apliquen són les genèriques recollides a la Resolució INT/2927/2011, de 15 de desembre (modificada parcialment per la Resolució INT/136/2012, de 3 de febrer). Aquestes mesures es troben publicades al DOGC núm. 6030, de 22.12.2011 i al DOGC núm. 6063, de 09.02.2012, respectivament.



Durant aquesta operació hi haurà restriccions a la circulació per a tot tipus de vehicle o conjunt de vehicles de més de 7.500 kg de MMA, excepte els que transporten escombraries, bestiar viu, llet crua, aigua de consum humà, servei de correus i distribució de premsa diària, en les vies i horaris que tot seguit s'especifiquen:

Dia	Àmbit d'afectació	Horari	Via	PK inicial	Localització	PK final	Localització	Sentit
Dissabte 26	Barcelona	De 10 a 14	N-II	630	Montgat	682'2	Rotonda Can Bartolí	Ambdós
Diumenge 27	Barcelona	De 16 a 22	N-II	630	Montgat	682'2	Rotonda Can Bartolí	Ambdós
			N-340	1212	Vilafranca del P.	1238	Cervelló	Ambdós
			N-340a	1238	Cervelló	1244	Quatre Camins	Ambdós
			Girona	De 0 a 24	AP-7	7	Agullana	0
Dilluns 28	Girona	De 0 a 22	AP-7	7	Agullana	0	Frontera francesa	França

## DISPOSITIUS I EFECTIUS



Els efectius tècnics i humans de l'SCT que col·laboraran amb la gestió i el control de la mobilitat durant aquest dispositiu i la celebració del *Mig Challenge* són:

- **100 km** de mesures especials
- **10** tècnics de gestió i informació del Centre d'Informació Viària de Catalunya (CIVICAT).
- **2** mitjans aeris de seguiment de dispositius (1 helicòpter i 1 avió bimotor).
- **4** equips mòbils d'informació viària de l'SCT distribuïts per les vies més conflictives de l'operació retorn.
- **10** equips de senyalització i actuació de mesures especials de trànsit amb 60 operadors.



Del divendres, 25 de maig, a dilluns, 28, un total de **1.596 agents dels Mossos d'Esquadra vetllaran per garantir la seguretat viària i la mobilitat a la xarxa viària catalana.**

En concret, cada dia els Mossos d'Esquadra s'encarregaran de la vigilància i regulació del trànsit informant de les incidències que es puguin produir, atenent les incidències que pertorbin la mobilitat i prevenint accidents i infraccions mitjançant la seva presència continuada a la xarxa viària catalana. També se n'intensificarà la presència a les vies principals, així com a les àrees de servei i de descans de les autopistes.

Els Mossos preveuen establir, a les vies de màxima mobilitat i vies secundàries, un total de **1.255 controls, dels quals:**

	<p><b>456 controls d'alcoholèmia i drogues</b> <b>352 punts per revisar l'ús del casc i del cinturó</b> <b>223 controls en relació amb transports</b> <b>224 controls de velocitat excessiva o inadequada</b></p>
--	---

A més, es reforçarà la vigilància de les carreteres des de l'aire amb l'helicòpter, en coordinació amb l'SCT.

## INFORMACIÓ VIÀRIA PER ALS USUARIS

A través dels **panells de missatgeria variable** disposats en el conjunt de carreteres catalanes, l'SCT difondrà informació de la situació de la circulació, així com consells de seguretat viària.






### Consells

A l'hora d'emprendre un viatge a les carreteres cal tenir clars els consells bàsics de seguretat viària següents:



#### ABANS DEL VIATGE

	Aprofiteu per revisar el vehicle, sobretot: frens, direcció, pneumàtics, oli, posició dels seients i dels retrovisors, i cinturons.
	Descanseu prou abans del viatge. No mengeu de forma abundant, provoca somnolència.
	No consumeu alcohol, begudes estimulants ni medicaments que us puguin afectar la percepció com a conductors.
	Programeu el viatge amb prou antelació, triant els itineraris més adequats i evitant les vies més conflictives.
	Escolteu els diferents serveis informatius de trànsit per conèixer l'estat de les carreteres o qualsevol altra informació relacionada.

## DURANT EL VIATGE

	Cordeu-vos el cinturó de seguretat, encara que sigui en els desplaçaments curts. Si viatgen infants protegiu-los amb els dispositius de retenció infantil.
	Si conduïu motocicletes o ciclomotors, poseu-vos el casc ben cordat.
	No carregueu excessivament el vehicle i disposeu l'equipatge de manera que no entorpeixi la visibilitat del conductor.
	Ajusteu la velocitat a les circumstàncies de la circulació.
	Respecteu la distància entre vehicles.



	En cas d'avaria, retireu el vehicle de la carretera sempre que sigui possible i adopteu les mesures necessàries. Utilitzeu els triangles de presenyalització de perill i recordeu que cal posar-los a una distància mínima de 50 metres tant davant com darrere el vehicle.
	Una vegada instal·lats al lloc de vacances, no abaixeu la guàrdia en els petits desplaçaments. Poden ser tant o més perillosos que el viatge principal.

## Informació viària per als usuaris

 **012 Atenció Ciutadana**    Telèfon d'informació ciutadana, 012



Al web del Servei Català de Trànsit:

[www.gencat.cat/transit](http://www.gencat.cat/transit)



Al portal de mobilitat:

[www.mobilitat.net](http://www.mobilitat.net)



Al portal mòbil de trànsit:

[www.gencat.mobi/transit](http://www.gencat.mobi/transit)



Per descarregar-se la informació del portal al mòbil:



Mitjançant les cròniques radiofòniques dels diversos mitjans de comunicació o a través de la pàgina web de l'SCT.



Twitter de l'SCT @transit