

■ Nota de premsa ■
10/10/2012

La festivitat del Pilar marca l'inici de la mobilitat d'hivern i es podran registrar retencions a les vies d'accés a la muntanya

Uns 500.000 vehicles es mobilitzaran des de l'àrea de metropolitana de Barcelona i l'SCT estableix un dispositiu especial de trànsit

Es demana als conductors que extremin la precaució per la previsió de pluja durant l'operació sortida de dijous i divendres

Les carreteres més conflictives podran ser la C-16, C-17, C-14, A-2 i la N-145 d'accés Andorra

Un total de 1.558 agents dels Mossos d'Esquadra vetllaran per mantenir la seguretat de les carreteres

El Servei Català de Trànsit (SCT), amb el suport i la col·laboració de la Policia de la Generalitat – Mossos d'Esquadra, estableix un **dispositiu especial de trànsit amb motiu de la festivitat del Pilar** a partir de les 15.00 hores d'aquest dijous, 11 d'octubre, i fins a les 24.00 hores de diumenge, 14 d'octubre. Enguany el 12 d'octubre coincideix en divendres i per això es desplega un dispositiu especial de trànsit per a un cap de setmana llarg de tres dies de festa.

L'objectiu principal és minimitzar les possibles complicacions viàries en una operació en què es calcula que **uns 500.000 vehicles** sortiran de l'àrea metropolitana de Barcelona entre dijous a la tarda i durant el matí de divendres. L'SCT preveu que al llarg de la tarda de diumenge, 14 d'octubre, hi haurà un retorn intens de vehicles.

A més, com que la previsió meteorològica apunta que dijous i divendres, coincidint amb l'operació sortida, hi podran haver **pluges** generalitzades, des de l'SCT es demana als conductors que **extremin la precaució** atès que aquesta inclemència meteorològica augmenta el risc de patir un accident. Davant d'això, si es condueix amb pluja cal **reduir la velocitat i augmentar la distància de seguretat** entre vehicles per evitar incidències.

Aquests dies festius del Pilar constitueixen una operació especial de transició definitiva entre les retencions pròpies de l'estiu, principalment cap a les zones costaneres, i les habituals de l'hivern, cap a **destinacions de muntanya**, on a més, hi podrà haver desplaçaments per l'inici de la temporada de bolets. Per aquests motius es preveu afluència de vehicles cap al Berguedà i tota la zona prepirinenca, i es podran formar retencions sobretot a la **C-16, C-17, C-14, A-2** i la **N-145** d'accés Andorra, on encara s'hi estan fent unes obres de millora.

Previsió de dies, franges horàries i vies amb més mobilitat

Segons l'anàlisi de les dades de l'històric de l'SCT es pot establir que les franges horàries en les quals es preveu més conflictivitat durant la sortida són la tarda del dijous 11 d'octubre (de 17.30 a 21 h) i divendres al matí (de 10.30 a 13.30 h). Al retorn la intensitat a les carreteres es registrarà sobretot diumenge, 14 d'octubre, a la tarda (de 17 a 21.30 h).

A més, les vies i trams que podran registrar més mobilitat al llarg d'aquests dies festius són:

SORTIDA

VIA	TRAMS AMB MÉS PROBLEMES DE TRÀNSIT
AP-7	Tram nord: Mollet del Vallès - la Roca del Vallès
AP-7	Tram sud: Papiol - Martorell
A-2	Esparreguera - Abrera
C-14	Oliana - Organyà
C-16	Berga - Cercs
N-145	La Seu – Andorra (hi ha unes obres de millora)

RETORN

VIA	TRAMS AMB MÉS PROBLEMES DE TRÀNSIT
AP-7	Tram nord: Sant Celoni - la Roca del Vallès
AP-7	Tram sud: Gelida - Martorell
C-16	Túnel de Cadí - Berga
C-14	Organyà
C-55	Manresa

Tot i que s'espera que les vies de la costa registraran menys volum de vehicles també hi podria haver trams d'intensitat sobretot a la Costa Brava a la C-31 i la C-65.

Mesures especials de circulació, ordenació i regulació del trànsit



L'SCT, en col·laboració amb els Mossos d'Esquadra, establirà una sèrie de mesures especials de circulació, ordenació i regulació del trànsit per incrementar la capacitat viària. D'aquesta manera, es vol evitar o minimitzar l'acumulació de vehicles a les vies durant aquests dies festius:

Dia	Via	Sentit	Tram	Mesura
Dijous 11/10	C-16	Nord	Bagà	Anul·lació de carrils lents
Divendres 12/10	C-16	Nord	Bagà	Anul·lació de carrils lents
Diumenge 14/10	AP-7	Sud	Sant Celoni – Peatge La Roca	Carril sentit contrari
	C-16	Sud	Cruïlla Berga	Carril sentit contrari
	C-16	Sud	Bagà	Anul·lació de carrils lents
	C-16	Sud	Baltarga	Carril d'incorporació
	C-55	Sud	Manresa	Anul·lació de carril lent

Mesures especials de regulació de transport de mercaderies a les carreteres de Catalunya



Durant aquesta operació especial hi haurà restriccions a la circulació per a tot tipus de vehicle o conjunt de vehicles de més de 7.500 kg de MMA, excepte els que transporten escombraries, bestiar viu, llet crua, aigua de consum humà, servei de correus i distribució de premsa diària, en les vies i horaris que tot seguit s'especifiquen:

Calendari de Restriccions de la circulació de vehicles o conjunt de vehicles per les vies de Catalunya per a l'any 2012

Annex B1 PONT DEL PILAR Calendari concret de dies, hores i vies **Diumenge 14 d'octubre**

Dia	Data	Horari	Ambit d'afectació	Via	PK inicial	Localització	PK final	Localització	Sentit	
Dg	14/10/2012	De 16 a 22	Barcelona, Girona i Tarragona	AP-7	0	La Jonquera	281	L'Hospitalet de l'Infant	Ambdós	
			Barcelona i Lleida	A-2	520	Cervera	609	Cornellà	Barcelona	
			Barcelona i Tarragona	C-31	135	Vendrell (Enllaç N-340)	176	Garraf (Enllaç C-32)	Ambdós	
				C-32	0	Vendrell (Enllaç AP-7)	63	Barcelona	Ambdós	
					N-340	1.092	Camarles	1.238	Cervelló	Barcelona
					N-340	1.238	Cervelló	1.176	Torredembarra	València
					N-340	1.171	Altafulla	1.121,6	Vandellòs	València
					A-7	1.121,6	Vandellòs	1.171	Altafulla	Barcelona
			Barcelona	AP-2	11,1	Molins de Rei	15	El Papiol	Ambdós	
					B-23	0	Barcelona	11,1	Molins de Rei	Ambdós
					C-32	85	Montgat	131	Palafolls	Ambdós
					N-II	630	Montgat	682,2	Rotonda Can Bartolí / Enllaç GI-600 i GI-512	Ambdós
					N-340a	1.238	Cervelló	1.244	Quatre Camins	Ambdós
			Girona	C-253	39	S Feliu de Guixols	50	Palamós	Ambdós	
					C-35	73,4	Enllaç GI-512	83,1	Maçanet de la Selva / Enllaç AP-7	Ambdós
					C-63	0	Lloret de Mar	13	Vidreres	Ambdós
					GI-681	0	Llagostera	16	Tossa de Mar	Ambdós
					GI-682	3	Limit Barcelona	13	Lloret de Mar	Ambdós
			Tarragona	AP-2	228,8	La Bisbal del Penedès (sortida 12)	232	Enllaç AP-7	Barcelona	

A més d'aquests restriccions específiques també s'aplicaran durant aquests dies festius les restriccions de caràcter genèric que es poden consultar en aquest enllaç:

http://www20.gencat.cat/docs/transit/Documents/Measures%20especials/2012/restriccions_cat.pdf

Obres



També recordem que s'estan fent obres en alguns punts de la xarxa viària i que cal extremar la precaució si se circula per aquests trams que poden tenir afectada l'amplada de la plataforma, amb carrils més estrets i revolts en els quals quedarà limitada la velocitat:

Demarcació de Girona

- C-25: desdoblament entre Arbúcies i Santa Coloma de Farners
- AP-7: entre Girona, Figueres i la Jonquera hi ha trams de carrils amb amplada reduïda

Demarcació de Barcelona

- C-58: construcció del carril BUS VAO entre Ripollet i Barcelona
- C-25: obres de desdoblament, d'Aguilar de Segarra fins a Vic
- C-32/C-31: prolongació de l'autovia del Baix Llobregat a Sant Boi/El Prat de Llobregat
- C-17: construcció de l'enllaç amb la N-150 a Montcada

Demarcació de Lleida

- N-145: obres de millora accés a Andorra
- C-25: obres de desdoblament des de Cervera fins a Estaràs

Demarcació de Tarragona

- T-11, N-340 i A-7: obres de reordenació dels accessos al tram Reus – Aeroport – Vilaseca

Efectius tècnics i humans per al dispositiu especial de trànsit

Durant aquests dies efectius tècnics i humans de l'SCT i de la Policia de la Generalitat – Mossos d'Esquadra gestionaran i controlaran la mobilitat i, al mateix temps, vetllaran per la seguretat dels usuaris de la via pública durant la sortida i el retorn:



- **20** tècnics de gestió i informació del Centre d'Informació Viària de Catalunya (CIVICAT)
- **1** avió bimotor de vigilància i informació del trànsit
- **2** helicòpters de vigilància, informació del trànsit, seguiment de dispositius de mesures especials i inspecció viària
- **4** equips mòbils d'informació viària de l'SCT distribuïts per les vies més conflictives (C-16, C-17, C-14, N-145, A-2 i N-260)
- **14** equips de senyalització i actuació de mesures especials de trànsit



El dispositiu especial de trànsit dels Mossos d'Esquadra amb motiu del pont del Pilar s'iniciarà a les 14.00 hores del dijous, 11 d'octubre i finalitzarà a les 24.00 hores de diumenge, 14 d'octubre. Durant aquests dies, **1.558 agents de Trànsit de la Policia de la Generalitat - Mossos d'Esquadra** s'encarregaran de la vigilància i regulació de la circulació per tot el territori català.






Els agents intensificaran la seva presència tant en vies de màxima mobilitat com en vies secundàries. Durant aquests dies, els Mossos preveuen fer **416 controls d'alcoholèmia i drogues, 337 de casc i cinturó, 220 de transport i 254 de velocitat.**

Consells i conscienciació viària






L'SCT difondrà a través dels panells de missatgeria variable disposats al conjunt de carreteres i autopistes catalanes informació de les restriccions de circulació per als vehicles pesants, sobre la situació viària, i consells de seguretat viària.

A més, els usuaris es poden informar de l'estat del trànsit a través del 012, del Twitter de l'SCT **@transit**, el web www.gencat.cat/transit i a través de les cròniques radiofòniques i televisives de diversos mitjans de comunicació.



A l'hora d'emprendre un viatge a les carreteres cal tenir clars els consells bàsics de seguretat viària següents abans del viatge:

	Aprofiteu per revisar el vehicle, sobretot: frens, direcció, pneumàtics, oli, posició dels seients i dels retrovisors, i cinturons.
	Descanseu prou abans del viatge. No mengeu de forma abundant, provoca somnolència.
	No consumeu alcohol, begudes estimulants ni medicaments que us puguin afectar la percepció com a conductors.
	Programeu el viatge amb prou antelació, triant els itineraris més adequats i evitant les vies més conflictives.
	Escolteu els diferents serveis informatius de trànsit per conèixer l'estat de les carreteres o qualsevol altra informació relacionada.

Durant el viatge es recomana:

	Cordeu-vos el cinturó de seguretat, encara que sigui en els desplaçaments curts. Si viatgen infants protegiu-los amb els dispositius de retenció infantil.
	Si conduïu motocicletes o ciclomotors, poseu-vos el casc ben cordat.
	No carregueu excessivament el vehicle i disposeu l'equipatge de manera que no entorpeixi la visibilitat del conductor.
	Ajusteu la velocitat a les circumstàncies de la circulació.
	Respecteu la distància entre vehicles.



	<p>En cas d'avaria, retireu el vehicle de la carretera sempre que sigui possible i adopteu les mesures necessàries. Utilitzeu els triangles de presenyalització de perill i recordeu que cal posar-los a una distància mínima de 50 metres tant davant com darrere el vehicle.</p>
	<p>Una vegada instal·lats al lloc de vacances, no abaixeu la guàrdia en els petits desplaçaments. Poden ser tant o més perillosos que el viatge principal.</p>