



---

## Dispositiu especial de trànsit amb motiu de la Segona Pasqua 2013

Aquesta festa d'àmbit local a Barcelona i la seva àrea d'influència constitueix el primer període festiu amb mobilitat majoritàriament cap a les zones costaneres

Es preveu que uns **510.000 vehicles** surtin entre divendres i dissabte i el retorn es concentrarà la tarda de dilluns

Durant el cap de setmana de tres dies, un total de **1.656 efectius dels Mossos d'Esquadra** vetllaran per garantir la seguretat viària

El diumenge 19 de maig se celebra la *Mig Challenge Barcelona* amb afectacions viàries a la N-II, la C-61, la C-35 i diverses vies locals

El Servei Català de Trànsit (SCT), en col·laboració amb la Policia de la Generalitat – Mossos d'Esquadra, posa en marxa un **dispositiu especial** de circulació amb motiu de la **festivitat de la segona Pasqua**, que començarà demà divendres, 17 de maig, a les 15.00 h, i finalitzarà dilluns, 20, a les 24.00 h. En total, prop de **510.000 vehicles es mobilitzaran des de l'àrea metropolitana de Barcelona** durant l'operació sortida de divendres a la tarda i al llarg de dissabte al matí, mentre que el retorn serà sobretot el dilluns al llarg de la tarda.

La Segona Pasqua, com l'any passat, torna a ser un festiu d'àmbit local. A banda de Barcelona, les principals localitats on és festiu són l'Hospitalet de Llobregat, Badalona, Cornellà de Llobregat, El Prat de Llobregat, Ripollet, Sant Joan Despí, Sant Just Desvern, Santa Coloma de Gramenet, Sant Adrià de Besòs, Badia del Vallès i Barberà del Vallès.

Es preveu que els desplaçaments seran sobretot cap a les **zones de platja**, ja que aquest cap de setmana llarg de tres dies suposa el tret de sortida de la mobilitat pròpia de l'estiu. Tot i això, cal tenir present que el Servei Meteorològic de Catalunya preveu que aquests dies festius hi haurà **variabilitat meteorològica** amb ruixats sobretot a les tardes i principalment a la meitat nord del país. Aquesta situació pot provocar modificacions en el comportament i l'evolució de la mobilitat.

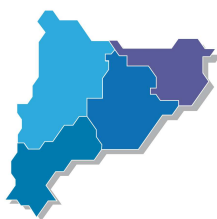
## FRANGES HORÀRIES I VIES AMB MÉS TRÀNSIT

L'SCT preveu que es poden registrar problemes de mobilitat sobretot els dies i a les franges horàries següents:



OPERACIÓ SORTIDA	FRANJA HORÀRIA CONFLICTIVA
<b>DIVENDRES, 17 MAIG</b>	Entre les 17.30 i les 22.00 h
<b>DISSABTE, 18 MAIG</b>	Entre les 11.00 i les 14.00 h
OPERACIÓ RETORN	FRANJA HORÀRIA CONFLICTIVA
<b>DILLUNS, 20 MAIG</b>	Entre les 17.30 i les 21.00 h

L'autopista **AP-7** serà la via que presentarà més densitat de circulació. A més, tot i la variabilitat meteorològica es podran registrar complicacions a les vies que permeten accedir a les zones costaneres, com la N-340, la C-32 Sud i Nord i la C-31 a la Costa Brava.



OPERACIÓ SORTIDA
<b>AP-7 nord</b> tram Mollet – la Roca – Granollers <b>AP-7 sud</b> tram el Papiol – Martorell <b>N-340</b> tram el Vendrell – Altafulla <b>C-58</b> tram Barcelona – Ripollet <b>C-31</b> tram Platja d'Aro – Palamós
OPERACIÓ RETORN
<b>AP-7 nord</b> tram Sant Celoni – la Roca – Maçanet <b>AP-7 sud</b> tram Vilafranca del Penedès – Martorell <b>N-340</b> tram Altafulla – el Vendrell – Vallirana <b>A-2</b> tram el Bruc – Esparreguera <b>C-32 Sud</b> tram Sant Pere de Ribes – Sitges – Sant Boi de Llobregat <b>C-32 nord</b> tram Arenys de Mar – Vilassar de Mar <b>C-31</b> tram Platja d'Aro – Palamós <b>C-16</b> tram de Cercs

## TRAMS D'OBRES

Alguns punts de la xarxa viària en els quals s'estan fent obres que poden dificultar la circulació per la modificació del traçat o de l'ample de la calçada són:



### DEMARCACIÓ DE TARRAGONA

- T-11/N-340 i A-7: Obres de reordenació dels accessos al tram Vila-seca–Reus–aeroport

### DEMARCACIÓ DE LLEIDA

- N-145: Obres de millores a l'accés a Andorra

## MESURES ESPECIALS DE CIRCULACIÓ, ORDENACIÓ I REGULACIÓ DE TRÀNSIT PER A LA SEGONA PASQUA



Per millorar la fluïdesa del trànsit durant el Pont de la Segona Pasqua, el Servei Català de Trànsit adopta un seguit de mesures especials de circulació, ordenació i regulació del trànsit (carrils addicionals i en sentit contrari a l'habitual, inversió de prioritats a rotondes, carrils d'incorporació, dispositius de senyalització abalisats amb cons) que tendeixen a incrementar la capacitat viària.

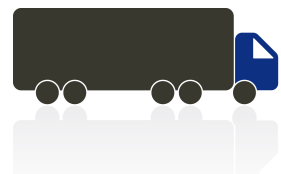
A continuació es detallen les mesures especials que s'instal·laran en aquesta operació especial per facilitar la mobilitat dels vehicles.

Dia i hora		Via	Sentit	Tram	Tipus mesura
Dilluns	20/05/13	AP-7	Sud	Sant Celoni – La Roca	Carril en sentit contrari
		AP-7	Nord	Vilafranca – Martorell	Carril en sentit contrari
		C-32	Nord	Garraf – L'Hospitalet	Carril en sentit contrari

Si la situació de congestió ho requereix, es procedirà a l'obertura a la circulació del carril bus-VAO de la C-58 per a tots els vehicles, independentment del nombre d'ocupants, amb l'objectiu d'ampliar la capacitat viària de la via i afavorir la mobilitat. En concret, i **sempre que el trànsit ho requereixi, està prevista l'obertura del carril bus-VAO de la C-58 per a tots els vehicles -excepte camions de 7,5 tones- el dilluns 20 de maig a partir de les 16 h d'entrada a Barcelona.**

## RESTRICCIONS PER ALS VEHICLES PESANTS DURANT LA SEGONA PASQUA

Per aquest pont no s'han establert mesures específiques, així que les que s'apliquen són les mesures genèriques recollides a la Resolució INT/2955/2012, de 21 de desembre (**modificada parcialment per la Resolució INT/768/2013, de 8 d'abril**). Aquestes es troben publicades al DOGC núm. 6287, de 7-01-2013 i al DOGC núm. 6352, de 10-04-2013, respectivament.



Durant aquesta operació retorn hi haurà restriccions a la circulació per a tot tipus de vehicle o conjunt de vehicles de més de 7.500 kg de MMA, excepte els que transporten escombraries, bestiar viu, llet crua, aigua de consum humà, servei de correus i distribució de premsa diària, en les vies i horaris que tot seguit s'especifiquen:

Dia	Demarc.	Horari	Via	PK inicial	Localització	PK final	Localització	Sentit
Dissabte 18	Barcelona	De 10 a 14	N-II	630	Montgat	682'2	Rotonda Can Bartolí	Ambdós
Diumenge 19	Barcelona	De 16 a 22	N-II	630	Montgat	682'2	Rotonda Can Bartolí	Ambdós
			N-340	1.212	Vilafranca P.	1.238	Cervelló	Ambdós
	Girona	De 0 a 24	N-340a	1.238	Cervelló	1.244	Quatre Camins	Ambdós
			AP-7	7	Agullana	0	Frontera francesa	França
Dilluns 20	Girona	De 0 a 22	AP-7	7	Agullana	0	Frontera francesa	França

### Restriccions de circulació a la N-II entre Vidreres i La Jonquera

Cal recordar la **Resolució INT/768/2013, de 8 d'abril** que, amb les excepcions corresponents, **limita la circulació de vehicles pesants per la N-II a Girona**, en els següents termes:

S'estableix la mesura de restricció a la circulació amb caràcter temporal, **per a tots els dies de l'any entre les 0.00 i les 24.00 hores**, a la **N-II entre el PK 692,05 a Vidreres i el PK 773,5 a la Jonquera**, en ambdós sentits, que es detalla tot seguit:

Es prohibeix la circulació dels **vehicles o conjunts de vehicles de transport de mercaderies de 4 o més eixos**, en servei o no, i s'estableix amb caràcter preferent, per als vehicles afectats per la prohibició, l'itinerari paral·lel, delimitat per l'AP-7, entre les sortides número 9, Maçanet de la Selva, i número 2, La Jonquera (sud).



## DISPOSITIUS I EFECTIUS



servei català de

**Trànsit**

Els efectius tècnics i humans de l'SCT que col·laboraran amb la gestió i el control de la mobilitat durant aquest dispositiu són:

- **100 km** de mesures especials
- **10** tècnics de gestió i informació del Centre d'Informació Viària de Catalunya (CIVICAT).
- **2** mitjans aeris de seguiment de dispositius (1 helicòpter i 1 avió bimotor).
- **4** equips mòbils d'informació viària de l'SCT distribuïts per les vies més conflictives de l'operació retorn.
- **10** equips de senyalització i actuació de mesures especials de trànsit amb 60 operadors.



Del divendres, 17 de maig, a dilluns, 20, un total de **1.656 efectius dels Mossos d'Esquadra** vetllaran per garantir la seguretat viària i la mobilitat a la xarxa viària catalana.

Es preveuen establir, a les vies de màxima mobilitat i vies secundàries, un total de 1.131 controls, dels quals:



**374 controls d'alcoholèmia i drogues**

**338 punts per revisar l'ús del casc i del cinturó**

**204 controls en relació amb transports**

**215 controls de velocitat excessiva o inadequada**

A més, es reforçarà la vigilància de les carreteres des de l'aire amb l'helicòpter, en coordinació amb l'SCT.






## SEGURETAT I INFORMACIÓ VIÀRIES PER A L'USUARI DURANT LA SEGONA PASQUA

L'SCT difondrà al llarg d'aquest període festiu, a través dels **panells de missatgeria variable** disposats en el conjunt de carreteres catalanes, informació de les restriccions de circulació per als vehicles pesants i de la situació viària, així com consells de seguretat viària.

A més, els usuaris es poden informar de l'estat del trànsit **a través del 012, del Twitter de l'SCT @transit, el web [www.gencat.cat/transit](http://www.gencat.cat/transit) i a través de les cròniques radiofòniques i televisives** de diversos mitjans de comunicació.

A l'hora d'emprendre un viatge a les carreteres cal tenir clars els consells bàsics de seguretat viària següents abans del viatge:

### ABANS DEL VIATGE

	Reviseu el vehicle, sobretot: frens, direcció, pneumàtics, oli, posició dels seients i dels retrovisors, i cinturons. El manteniment del vehicle és molt important per evitar incidències durant la conducció.
	Descanseu prou abans del viatge. No mengeu de forma abundant, atès que provoca somnolència.
	La ingesta d'alcohol minva i altera les capacitats per a la conducció. No es pot conduir un vehicle amb una taxa d'alcohol en aire espirat superior a 0,25 mil·ligrams per litre. Tampoc consumeu substàncies estupefaents.
	Programeu el viatge amb prou antelació, triant els itineraris més adequats i evitant les hores més conflictives.
	Escolteu els diferents serveis informatius de trànsit per conèixer l'estat de les carreteres o qualsevol altra informació relacionada.

## DURANT EL VIATGE

	<p>Cordeu-vos sempre el cinturó de seguretat. Si viatgeu amb infants protegiu-los amb els dispositius de retenció infantil. Els desplaçaments curts són tant o més perillosos que els trajectes principals.</p>
	<p>Si conduïu motocicletes o ciclomotors, poseu-vos el casc ben cordat.</p>
	<p>La velocitat excessiva i inadequada provoca accidents. Adapteu-la a les circumstàncies de cada moment, sobretot en cas de conducció amb condicions meteorològiques adverses. El mal temps augmenta el risc de patir un accident a la carretera.</p>
	<p>Respecteu la distància entre vehicles. En cas de pluja o boira cal augmentar aquesta distància de seguretat per evitar col·lisions.</p>
	<p>Durant la conducció no manipuleu el telèfon mòbil ni altres dispositiu electrònics (ràdio, gps...), atès que suposen una desatenció al volant molt perillosa.</p>
	<p>En cas d'avaría, retireu el vehicle de la carretera sempre que sigui possible i adopteu les mesures necessàries, sempre fent-vos visibles a la resta d'usuaris amb l'armilla reflectant. Utilitzeu els triangles de presenyalització de perill i recordeu que cal posar-los a una distància mínima de 50 metres tant davant com darrere el vehicle.</p>

## MESURES ADOPTADES I RESTRICCIONS PEL MIG TRIATLÓ CHALLENGE

Davant la celebració el proper diumenge 19 de maig del *Mig Challenge Barcelona*, l'SCT adoptarà una sèrie de mesures especials de circulació amb la finalitat de minimitzar les afectacions viàries que generarà la celebració d'aquesta cursa i també per donar suport a les actuacions dels agents dels Mossos d'Esquadra de Trànsit i del personal auxiliar viari de l'organització en les tasques de regulació de la circulació i els talls de via.

Convé destacar que enguany s'ha modificat l'itinerari d'aquesta prova esportiva i en aquesta edició les afectacions es localitzen entre el Maresme i el Montseny. Les vies amb restriccions són:

VIA I TRAM	FRANJA HORÀRIA DE LA RESTRICCIÓ
<b>N-II</b> , de Calella fins a Sant Pol de Mar	De 06.30 a 13.00 h
<b>C-61</b> , cruïlla carretera de Mata a Arenys de Munt, fins al peatge AP-7	De 06.30 a 13.00 h
<b>C-35</b> , cruïlla BV-5301 fins a rotonda peatge AP7	De 06.30 a 13.00 h
<b>BV-5128 i BV-5111</b> , de Sant Pol a Arenys de Munt	De 06.30 a 13.00 h
<b>BV-5114</b> , de Sant Celoni a Fogars de Monclús	De 07.30 a 11.00 h
<b>BV-5119</b> , de Fogars de Monclús al Montseny	De 07.30 a 11.00 h
<b>BV-5301</b> , del Montseny a Santa Maria de Palautordera	De 08.00 a 12.00 h

Corredors i circulació oberta conviuran dins la zona de la cursa en alguns trams i per tal de garantir la seguretat dels esportistes i dels usuaris de la via se segregaran les següents calçades mitjançant l'abalisament amb cons:

- N-II, de Calella a Sant Pol de Mar: tancament de la calçada sentit Barcelona
- C-35, sortida Sant Celoni: tancament de la sortida en sentit Girona. S'instal·laran cartells informatius indicant "AP-7 Canvi de sentit" pels usuaris que desitgin accedir a l'autopista. També s'obligarà a entrar a la C-35 en direcció Granollers als vehicles que surten de Sant Celoni a través del C/ Dr. Trueta.
- Cruïlla BV-5301 amb la C-35 fins a la rotonda d'accés a l'autopista, a Sant Celoni, se segregaran amb cons els carrils de circulació de vehicles. Els participants a la cursa utilitzaran els vorals. En aquest tram es limitarà la velocitat dels vehicles a 60 km/h.





Per tal d'informar als usuaris de les restriccions derivades del triatló, s'han instal·lat cartells i senyalització a diversos punts de les vies afectades i de vies d'accés, els quals es retiraran un cop finalitzada la prova. A més a través de panells de missatgeria mòbils i fixes es reforçarà la informació als usuaris de les afectacions i en les calçades segregades es recordarà la limitació de la velocitat i la presència de corredors.

CHALLENGE BARCELONA  
**TERRITORY**

**AVIS**

DIUMENGE 19 DE MAIG

**AQUESTA CARRETERA  
QUEDARÀ TANCADA  
AL TRÀNSIT PER  
PROVA ESPORTIVA**

DES DE LES 08.00h A LES 12.00h

Un total de **22 agents dels Mossos d'Esquadra** es desplegaran per garantir la seguretat viària durant la celebració del *Mig Challenge Barcelona* i sobretot s'encarregaran de dur a terme els talls i reobertures de les vies afectades. La vigilància per a un bon desenvolupament de la prova esportiva tindrà el suport de l'helicòpter de l'SCT.

Des de l'SCT, **es demana als usuaris que circulin per la zona afectada per la prova esportiva que segueixin en tot moment les indicacions dels Mossos d'Esquadra i del personal de l'organització.**