



Generalitat de Catalunya

Projecte de Llei del sòl d'ús agrari

“El sòl agrari, recurs limitat i patrimoni comú”

Març 2015

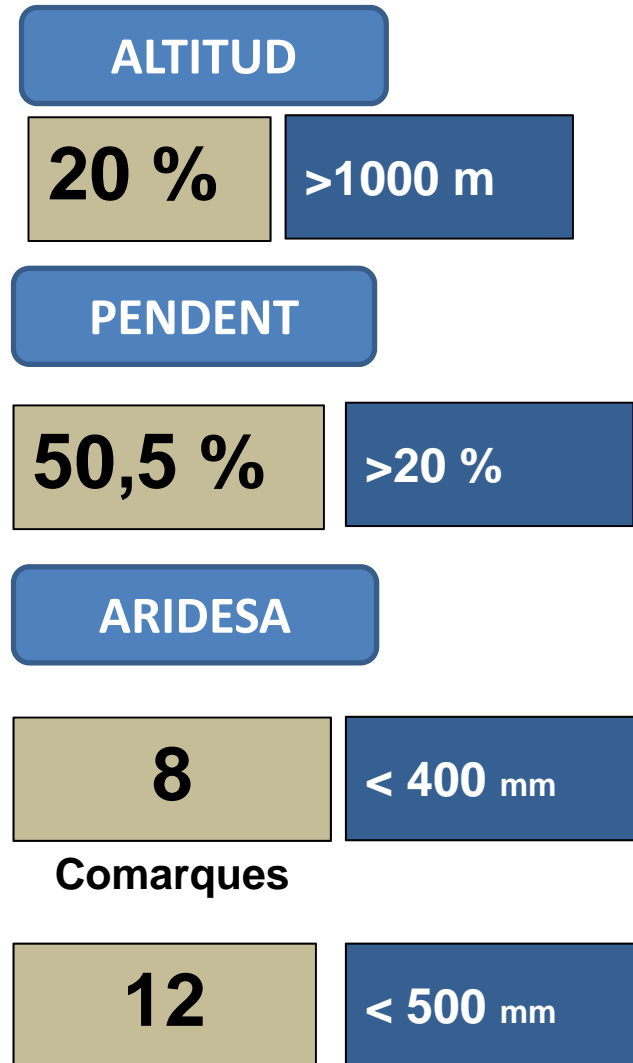
Presentació

Antecedents

- 2002 Conferència del Mil·leni (Johannesburg) Horitzó 2050: 9.100 milions
- Informe ONU 'Com alimentar el món' – necessitat increment producció aliments 70%
- Comitè Econòmic i social Europeu – fragilitat dels espais peri urbans
- Carta de l'agricultura periurbana
- Recomanacions de l'Assemblea Plenària de l'Aliança Mundial (Roma 2014) de la FAO
- Declaració ONU: '5 desembre Dia Mundial del sòl i 2015 Any internacional del sòl'
- Catalunya, clúster agroalimentari d'Europa i sector econòmic resiliènt a la crisi i motor de l'economia catalana

L'entorn local

Un país amb desavantatge per a l'agricultura (orografia i climatologia)



Superfície agrària i autoproveïment alimentari

Un país amb poca superfície agrícola

SUPERFICIE CONREU

26,3 %

**AMB MOLTA
SUPERFICIE
PROTEGIDA**

**I AMB UN BAIX
AUTOPROVEÏMENT
ALIMENTARI**

SUPERF. FORESTAL

64 %

Inclou pastures

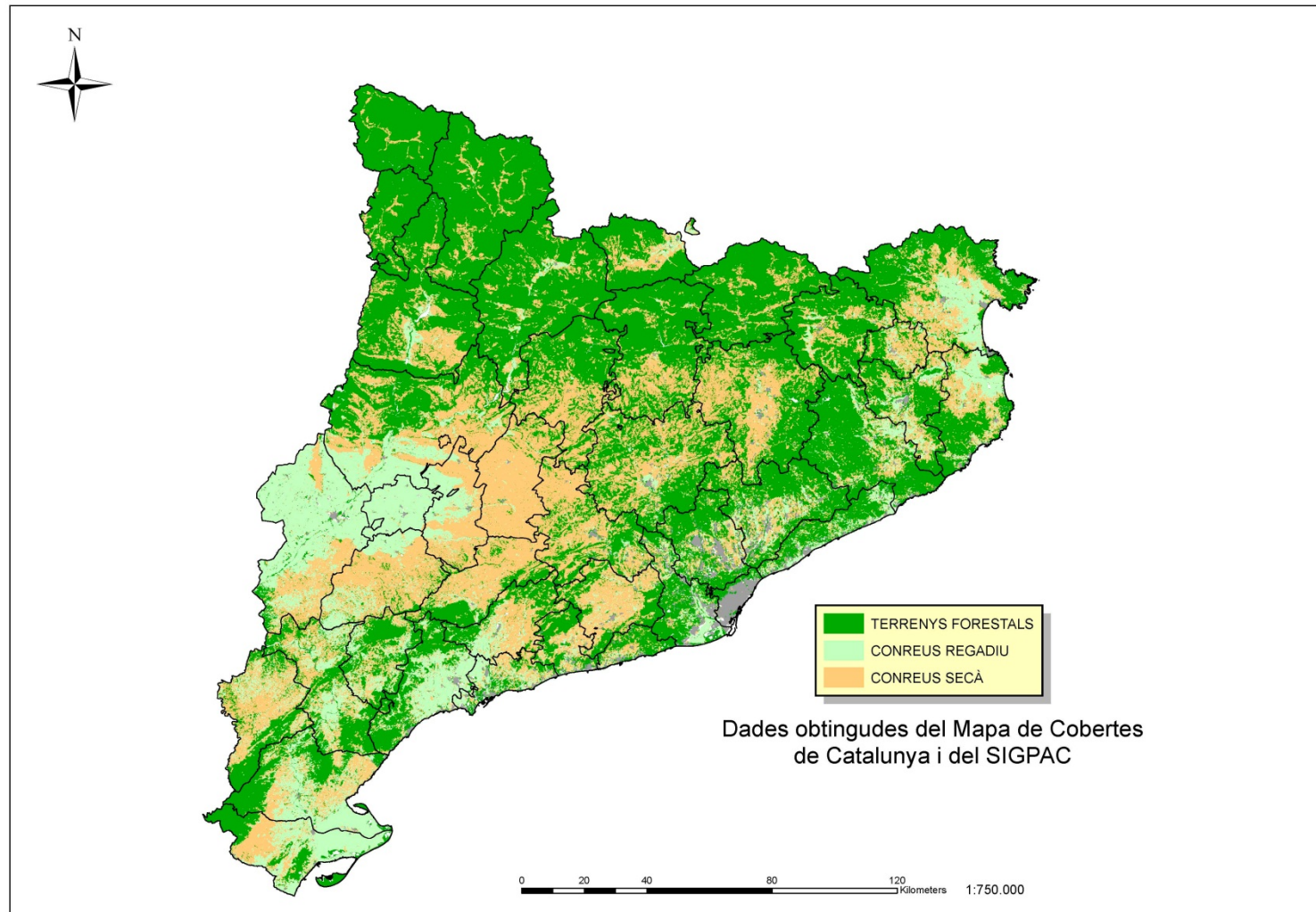
XARXA NATURA

30,43 %

AUTOPROVEÏMENT

47,29 %

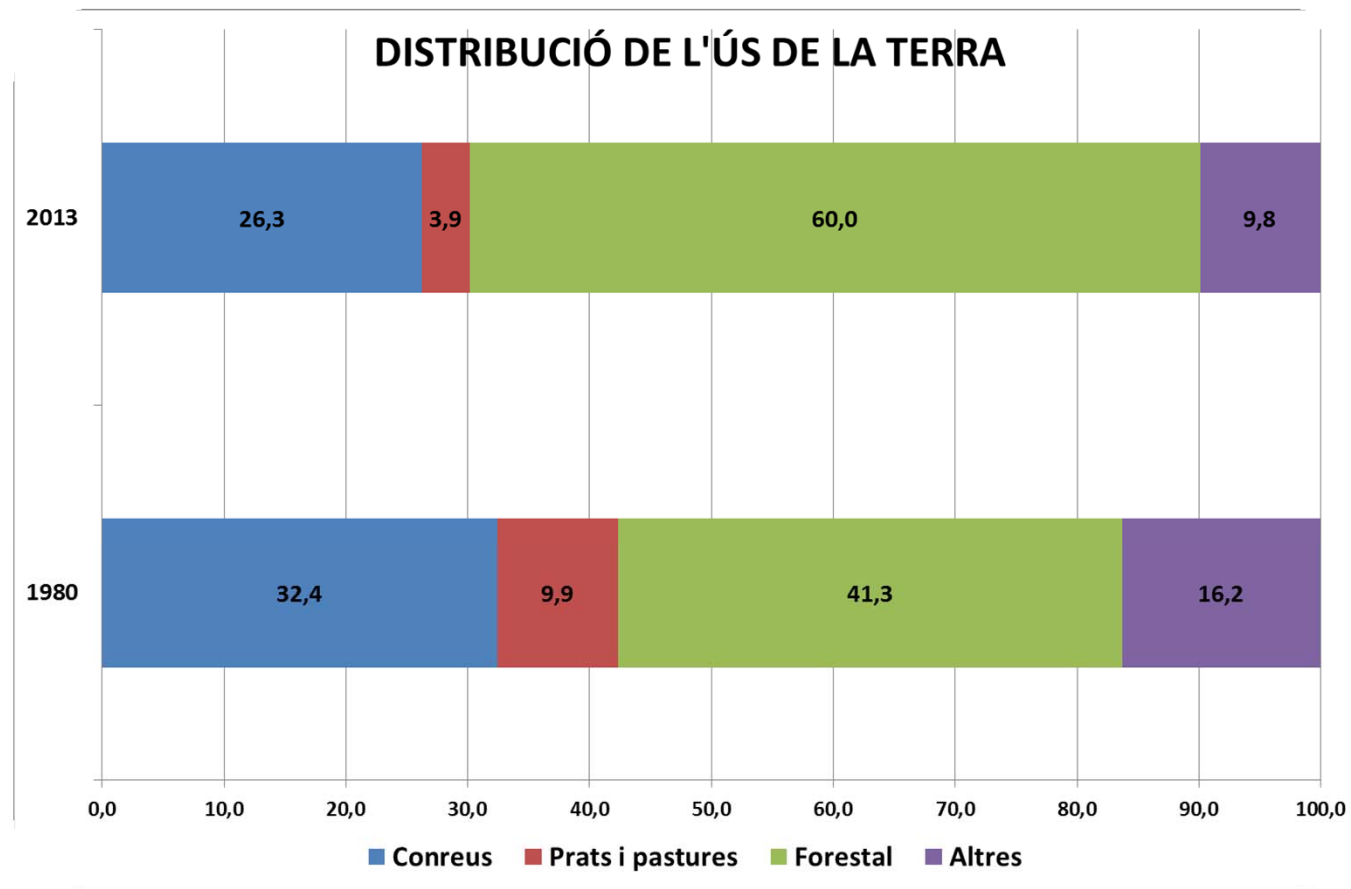
Mapa de la superfície agrària de Catalunya



Mapa de boscos, conreus i pastures de Catalunya (març 2015)

Un país de boscos

Evolució creixent boscos i massa forestal



Bosc i conreus s'han intercanviat al llarg de la història segons necessitats

Objectius estratègics

El sòl agrari, infraestructura de país

- **Preservar l'ús agrari** de la terra
- Contribuir a **garantir un servei essencial**, l'alimentació, i reduir la dependència exterior en el proveïment alimentari
- Potenciar el desenvolupament rural i la **fixació de població** en el territori
- **Evitar la pèrdua de sòl productiu** i recuperar terres de conreu abandonades (entre els 80's i 90's es van perdre a Catalunya més de 134.000 ha de conreus)
- Crear **mosaic agro-forestal** per reduir la continuïtat de les masses forestals.
- **Evitar l'embosquinament** del territori de Catalunya (la superfície forestal s'ha incrementat més del 30 % des dels anys 80 per l'abandonament de l'activitat agrària i la pressió urbanística arreu del territori)

Objectius operatius

4 grans eixos d'acció

- Catalogar els espais agraris en funció de la qualitat dels seus sols.
- Prevenir l'afectació d'altres activitats sobre el sòl agrari.
- Recuperar terres de conreu. Es crea un instrument que regula i dóna cobertura legal a la protecció del sòl agrari. Figura de l'arrendament forcós.
- Prevenció d'incendis. La llei dóna facilitats per la recuperació de sols agraris actualment emboscuits, millorant així el paisatge agrari, la biodiversitat i contribueix a la prevenció de incendis en fomentar la discontinuïtat de la massa forestal a través de la creació d'un mosaic agro-forestal que ajudi a reduir la propagació dels incendis.

Resultats

Beneficis

- Afavorir la utilització més beneficiosa del sòl agrari per a la societat i la pagesia
- Reduir la inseguretat jurídica a tots els nivells (per als productors i propietaris de superfície agrària i també per a les institucions públiques reguladores dels usos del sòl, ordenances municipals, plans territorials i urbanístics)
- Reduir la pèrdua de competitivitat de les explotacions agràries
- Potenciar el relleu generacional a les explotacions agràries
- Potenciar les inversions i els projectes d'emprenedoria en l'àmbit de l'activitat agrària
- Impulsar i posar en producció les terres infrautilitzades
- Contribució al desenvolupament rural i potenciar l'agricultura periurbana
- Reducció de la càrrega de combustible forestal i el risc d'incendis



Generalitat de Catalunya

www.gencat.cat