



DOSSIER DE PREMSA ACEM. TEMPORADA 2015-2016

BAQUEIRA BERET



Baqueira Beret segueix creixent: 155 km esquiables

Els equips tècnics de l'estació han treballat en la remodelació de traçats la qual cosa ha aportat 4 km més de pistes abalisades per a un total de 150 km. A aquests se sumen els més de 5 km d'itineraris de muntanya que permeten gaudir d'àmplies zones amb poca afluència d'esquiadors i descobrir racons desconeguts de la Vall d'Aran. A nivell numèric amb aquesta remodelació Baqueira Beret passa a tenir 103 pistes abalisades i un freeride únic al sud d'Europa en una àmplia àrea esquiable de 2.166 ha. el que representa una oferta altament atractiva per gaudir dels Pirineus més autèntics.

Les tres pistes noves estan a Beret. La més espectacular és la Gallina accessible a través del teleesquí Saumet i que acaba a Orri amb una pala final de fort pendent que posarà a prova la tècnica dels esquiadors experts per tractar-se d'una pista doble diamant (negra) de dificultat. La pista Paum està també situada a Saumet i és una curta vermella de 554 m de longitud i 171 m de desnivell. Al tercer traçat nou s'accedeix pel teleesquí Costarjàs i és una altra vermella de 1,5 km de longitud i un desnivell de 368 m que passa per la zona més tranquil·la de Beret.

Diamants a pistes

Per facilitar el reconeixement de la dificultat i ajudar en l'elecció de les pistes, Baqueira Beret ha adoptat la senyalització internacional que consisteix en classificar els traçats per diamants (també anomenats rombes). Així, en el nou mapa de pistes, traçats com Orri de Tredòs, Passarells i Gallina apareixen amb doble diamant negre i definides com de "dificultat extrema". La resta de 13 negres de l'estació apareixen amb un únic diamant negre i definides com a "pista molt difícil". Els itineraris fora-pista Lacs Clot der Os, Escornacrabes i Deth Lac de Baciver estan marcats amb dos diamants negres amb fons groc. Finalment, les 39 pistes vermelles de l'estació vénen classificades amb un diamant d'aquest color i una llegenda que defineix "difícil" .

Audi Ski Kronos

Sentir-se com un corredor de Copa del Món amb televisió inclosa? Aquest hivern 15-16 Baqueira Beret proposa als seus clients passar-ho bé imitant esquiadors de la talla de Lindsey Vonn o Marcel Hirscher. Als voltants del Restaurant 2200 s'ha condicionat una pista en què s'ha traçat un fàcil gegant de 200 m de longitud. La baixada de cada esquiador es grava en vídeo de manera automàtica i, després descarregar-lo de www.baqueira.es, es pot compartir en xarxes socials. A més, a Audi Ski Kronos cada participant pot saber el seu temps i pot fer tantes baixades com vulgui. Ideal per jugar-se l'aperitiu amb els amics!

Augment i millora de l'eficiència de la producció de neu

Baqueira Beret amplia i modernitza el sistema de producció de neu contínuament. Aquesta temporada s'ha equipat la part baixa de la Pleta del Duc i la connexió de Bonaigua fins Peüllla amb 18 nous productors de neu que garanteixen la innivació a tota la zona del Pallars. També s'han reemplaçat antics productors de neu per nous amb una major capacitat i menor consum energètic.

Més ambient i diversió a Baqueira 1500

A Baqueira 1500 al voltant de l'Hotel Montarto s'ha creat una zona d'oci, restauració i après ski que inclou un bar musical a més de remodelar la recepció d'aquest mític allotjament.

Baqueira Wine Bar by Vinya Pomal: canvi absolut per l'antic restaurant Perdiu Blanca del Montarto que es converteix en una vinoteca amb una àmplia carta de vins de denominació d'origen de tot Espanya. La cuina està especialitzada en racions des marisc, burrata, tàrtar de salmó i carn, formatges, broquetes de filet i un llarg etc. Una oferta nova a Baqueira 1500 on menjar bé a un preu raonable i maridar amb els millors vins espanyols. Té una capacitat per a 60 persones amb caràcter intimista i on es pot menjar a la barra, taules altes i baixes.

Drinkery Montarto: bar musical també a la planta baixa de l'hotel Montarto que s'obrirà a partir de les 15 h. diàriament per començar l'après ski prenent unes copes encara amb les botes posades. Amenitzat amb DJ, pantalla gegant per veure esdeveniments (i com no el futbol) en dates assenyalades i obert fins després de mitjanit per l'última copa després del sopar.

Hotel Montarto: renovació de la recepció per fer-la més còmoda i funcional i que a més compta amb un espai d'exposició i esdeveniments en què durant tot l'hivern hi haurà activitat. Ski Service també disposa de botiga amb material d'alta gamma a més d'un córner de Baqueira Store per a les compres d'última hora.

Tres noves màquines trepitja-pistes

Hi ha poques sensacions més plaents que estrenar una pista acabada de trepitjar a primera hora del matí. Per a la preparació i manteniment òptim dels 150 km de traçats, Baqueira Beret disposa d'un parc de 14 màquines trepitja-pistes tres de les quals són de nova adquisició. Totes elles estan equipades amb un sistema GPS per a un millor rendiment i una total seguretat dels conductors.

Conèixer Baqueira a través dels seus Safaris

Recorreguts de 3 dificultats totalment senyalitzats

Baqueira Beret té tres recorreguts definits com Safaris que permeten conèixer gran part de la seva extensió adaptant la dificultat de les pistes al nivell de l'esquiador. D'aquesta manera, en els Safaris de l'estació de la Vall d'Aran es "cacen" les millors pistes que recorren per part dels 150 km de traçats de les tres àrees: Baqueira, Beret i Bonaigua.

Els recorreguts estan totalment marcats i senyalitzats i poden fer-se o amb guia o de manera independent amb un grup d'amics. El web de Baqueira els Safaris estan descrits de manera minuciosa, amb el seu punt de sortida, quins remuntadors agafar i la durada d'aquests, quines són les pistes a enllaçar, punts de restauració i serveis que es troben en el camí. Un repàs a cada recorregut al web de Baqueira també dóna detalls com any d'instal·lació dels remuntadors i altres curiositats.

Els recorreguts dels Safaris es poden modificar lleugerament al llarg de la temporada per afegir pistes i remuntadors nous i així fer-los més complets i interessants. La informació actualitzada, amb descripció exhaustiva, està a la web de Baqueira Beret: www.baqueira.es/estacion/safaris

Safari Blau: tranquil·lament per Baqueira

El Safari Blau està dissenyat per a un nivell d'esquí mitjà, ideal per lliscar per pistes còmodes, àmplies, sense pendents exagerades. Els 25 km del seu recorregut són per a esquiadors tranquils que busquen seguretat i fugen de les fortes emocions o bé aquells que volen esquiar tota l'estació en família i gaudir de les vacances sense contratemps. Durant el trajecte els esquiadors acumulen 3.566 m de desnivell i pot fer-se, sense presses, en unes 4 hores.

Safari Vermell: en la varietat està el gust

El safari Vermell està dirigit a l'esquiador de nivell avançat i es pot esquiar per pistes més atrevides quant a pendent i orientació que el Safari Blau. No es tracta de traçats complicats però aquest recorregut suma 37 km, 12 més que el Safari fàcil, i els esquiadors que ho gaudeixin s'acumularan 7.097 m de desnivell. Déu n'hi do! La diferència de quilòmetres recorreguts radica que en aquest Safari arribem fins al Dossau mentre que el Blau des de Costarjàs, a Beret, ja inicia el recorregut de tornada a Baqueira 1.500. La seva durada és entre 4 i 5 hores esquiant lleugers.

Safari Negre: Només si ets un autèntic expert

És per valents i amb ganes d'un esquí dinàmic, per no dir explosiu ja que és el més curt de tots els Safaris en concentrar-se en Baqueira i Bonaigua i obviar la fàcil zona de Beret. El recorregut suma 23 km tot i que el desnivell acumulat ja ens indica que són pistes pendents: 4.468 m. Per tant, el bon esquiador en dues hores i mitja estarà ja amb la copa de cava a la mà a Baqueira 1.500 després d'una experiència intensa. Es baixen mítiques pistes com la Manaud o les Pales der Arias i altres poc conegudes però amb gran futur com són la Pala Gran de Peüllà.

Informació pràctica:

Dels tres Safaris que existeixen, dos d'ells (el blau i el vermell) poden fer-se de la mà d'un expert guia-esquiador durant el cap de setmana. La durada del Safari és d'unes 4 hores (incloses les parades per descansar) i finalitza al Bar Baqueira cota 1.500 amb una copa de cava. El Safari negre, en el qual la majoria de pistes que es baixen són de màxima dificultat, de moment no s'ofereix el servei de guia.

Safari amb guia-esquiador: Preu per dia per persona 20 euros (grup mínim de 8 persones). Cal fer la reserva abans del divendres a les 14.00h. Més informació i reserves: carmeta@baqueira.es i 973 63 90 44

FERROCARRILS DE LA GENERALITAT DE CATALUNYA

FORFETS DE TEMPORADA ATOTANEU 6.0, ATOTANEU 5.0 I ATOTANEU FREESTYLE

Per cinquè any consecutiu el Grup FGC posa a disposició dels seus clients els forfets conjunts ATOTANEU 6.0 i ATOTANEU 5.0, un producte que permet esquiar a les sis estacions de Ferrocarrils de la Generalitat de Catalunya (FGC).

Amb aquests forfets es triplica la quantitat de quilòmetres esquiables sense haver de pagar més i es potencia la mobilitat dels esquiadors per tota la geografia del país.

Amb el forfet ATOTANEU 6.0 es pot esquiar a un preu únic a les cinc estacions del Grup i a Tavascan.

- La Molina
- Vall de Núria
- Vallter 2000
- Espot
- Port Ainé
- Tavascan

Amb el forfet **ATOTANEU 5.0** és possible esquiar a Vall de Núria, Vallter 2000, Espot, Port Ainé i Tavascan, i amb un 50% de descompte en el forfet de dia de La Molina.

El forfet **ATOTANEU Freestyle** és un passi de temporada que dona accés als snowparks de Port Ainé i La Molina (tant el de Trampolí com el d'Alabaus).

Nous avantatges més destacats a les estacions

D'altra banda, la compra dels forfets 6.0 i 5.0 **inclou més de 150 avantatges** en forma de descomptes i promocions en allotjaments, materials, classes d'esquí i snowboard, activitats i restauració, entre molts altres beneficis valorats en 1.000 €.

Les estacions d'esquí del Grup FGC ofereixen durant la temporada 2015-2016 avantatges personalitzats als diferents tipus de públics per a què coneguin i gaudeixin fins a l'últim racó del Pirineu català. Per exemple, forfets de dia a qualsevol de les estacions d'esquí nòrdic catalanes. Les estacions pallareses es centren en la iniciació. Espot i Port Ainé ofereixen el pack Bateig de Neu, el qual inclou un monitor que acompanya els debutants en tot moment, els assessora en el lloguer de material i els hi facilita la familiarització amb l'entorn. A més, inclou una hora de classe teòrica i dues hores de classes col·lectives a les pistes de debutants o a la pista escola, i tots aquests serveis es poden contractar per 50€ per persona.

Espot i Port Ainé ofereixen un forfet per a pistes de debutants per a les persones que no utilitzen tota l'àrea esquiable com a conseqüència del seu nivell d'esquí. A Espot estan disponibles amb

aquest forfet la pista de la cota 2000 i es pot utilitzar el telecadira La Roca, les cintes de debutants i el teleesquí La Font. A Port Ainé les cintes de la zona de debutants, el telecadira Roní i el teleesquí Clots. A més, disposaran del lloguer de material i dues hores de classes col·lectives, des de 40€.

A Port Ainé hi ha un forfet especialment destinat a freestylers, a partir de 16€. Dóna accés a l'snowpark de Port Ainé i es pot fer ús dels remuntadors telecadira Roní, teleesquí Clots i teleesquí Pla de l'Olla. L'estació de La Molina també permet dedicar el dia exclusivament als Snowparks de Trampolí i Alabaus, des de 26€. El Grup FGC permet accedir a aquests 3 snowparks amb el forfet de temporada de Freestyle.

Per la seva banda, La Molina segueixen procurant per la butxaca dels estudiants i els ofereix el 4x100€, disponible per a tots els dies de la setmana. A l'estació ceretana es mantenen els productes per a famílies amb els paquets d'un i dos dies a millors preus. I per a pujar i baixar de pistes de manera còmode i econòmica, els dimecres i els dissabtes hi ha el servei Ski Bus entre Barcelona i La Molina amb parades a Granollers, Barcelona, Terrassa i Manresa, passant pel Túnel del Cadí. Inclou l'anada i tornada de La Molina, a més del forfet i l'assegurança, a partir de 34€.

Vallter 2000 crea productes per gaudir de la muntanya al ritme de cada visitant. Permet fer la combinació de l'ascens amb el descens, i ofereix packs que barregen l'esquí alpí amb l'esquí de muntanya o raquetes. Aquests packs contenen el forfet per a dos o tres dies, lloguer del material, classes, alguns àpats i allotjament a mitja pensió. A l'estació gironina el nombre de membres de la família també pot ser avantatjós si s'utilitza l'abonament familiar. A més, es poden trobar els forfets de grup i corporatius a molt bon preu.

Vall de Núria amplia el Parc Lúdic, el parc de neu disposa d'un circuit amb figures per a fer amb esquís, que permetrà, als més petits, aprendre a esquiar de manera divertida, mentre la resta de familiars gaudeixen de l'estació. De fet, Vall de Núria és una estació plenament pensada per a les famílies, on la majoria d'activitats es poden compartir entre tots els membres, siguin grans o petits.

ALTRES FORFETS 2015/2016

Forfet Parc Lúdic

Vall de Núria: Inclou 2 cintes transportadores, 2 tobogans "tubby", 3 zones de trineus per a totes les edats (nens petits, nens gran i adults), 1 circuit d'esquí amb figures pels mes petits i diferents àrees amb jocs d'equilibri, una tirolina, llits elàstics, un inflable i una àrea per als més petits.

Espot: Inclou pujada amb telecadira la Roca i cinta a la zona del Parc Lúdic, pista de tubing, pista de trineus, circuit d'iniciació al disc golf, jardí de neu i rutes per a fer amb raquetes.

Vallter 2000: Inclou accés al Parc Lúdic i cinta, pista de descens en trineu i tubby.

Port Ainé: Inclou accés a la zona del Parc Lúdic de la Cota 2000 i cinta, pista de tubing, pista de trineus, parc d'aventura als arbres (a partir de 4 anys), circuit per a disc golf, jardí de neu (exterior).

Forfet familiar

Modalitat de forfait pensada per unitats familiars a partir de 3 persones, amb descomptes del 20%. Sempre cal comprar un forfait adult i la resta és combinable depenent de les edats.

Forfet universitaris

Modalitat de forfait destinat al sector estudiant i universitari que ofereix 4 forfets al preu de 80€ a Vall de Núria, Vallter 2000, Espot i Port Ainé, i de 100€ a La Molina.

GRUP FGC HO POSA FÀCIL: PAGAMENT DELS FORFETS A TERMINIS

El Grup FGC vol que aquest hivern ningú es perdi un sol dia a la neu. Per això permet el pagament fraccionat dels forfets 6.0, 5.0 i Freestyle. Aquestes operacions es podran finançar sempre i quan es tractin d'un import superior a 80€. L'altre requeriment serà que el client disposi de targeta de crèdit de La Caixa, no s'acceptaran targetes de dèbit d'aquesta mateixa entitat ni targetes d'altres bancs o caixes.

Les modalitats de fraccionament poden ser distribuïdes en 3, 6, 9 i 12 mesos. En el cas del finançament a 3 mesos no suposarà cap càrrec al client. El finançament a 6, 9 i 12 mesos tindran una comissió aplicada al client de 2,55%, 3,20% i 3,85%, respectivament.

Mitjançant la botiga online del Grup FGC (<http://botiga.turismefgc.cat>), es poden realitzar totes les modalitats de finançament. A les oficines de les estacions només s'oferirà el finançament a 3 mesos.

NOVES TECNOLOGIES: INFORMACIÓ MÈDICA PERSONAL

El teu perfil mèdic 4.0, sempre al teu costat

Grup FGC incorpora enguany un acord de col·laboració amb la plataforma digital GoMedic, per tal d'augmentar la seguretat mèdica dels usuaris de les estacions del grup.

Els serveis d'emergència del Grup FGC podran, a través d'un lector de codi QR, accedir a la fitxa d'emergència mèdica de l'usuari accidentat i conèixer des del primer moment la seva informació mèdica més rellevant.

GoMedic és una plataforma digital que permet als seus usuaris ordenar el seu historial mèdic i la informació personal rellevant en la matèria. Aquest perfil, ubicat en el núvol, queda a disposició per quan sigui necessari, per exemple en cas d'accident o indisposició en un entorn de muntanya.

GoMedic és el perfil mèdic 4.0, amb tota la informació vital ordenada i actualitzada

NOVES TECNOLOGIES: TOTA LA INFORMACIÓ AL TEU ABAST

La Molina, Vallter 2000, Vall de Núria, Espot i Port Ainé compten amb nous webs de muntanya intel·ligent perquè tothom pugui disposar de la informació actualitzada i detallada de totes les activitats que es fan a les destinacions turístiques del Grup FGC:

Paral·lelament, s'ha actualitzat el web corporatiu www.turismefgc.cat: espai on es poden trobar ofertes d'allotjaments, forfets i accés a la central de reserves a més de les activitats més destacades que es fan a les estacions, les últimes notícies, espais per a la participació en sortejos i promocions, i accessos a les pàgines web de tots els destins turístics del Grup: La Molina, Vall de Núria, Espot i Port Ainé, Vallter 2000, juntament amb els webs del Cremallera i Funiculars de Montserrat, el Tren dels Llacs i el Tren del Ciment.

Amb aquestes noves pàgines web posen a l'abast dels usuaris les tecnologies més avançades i d'última generació per accedir als serveis, ofertes, activitats i esdeveniments que s'ofereixen.

Entre les particularitats més importants, destaca la incorporació de l'SmartMountain –SmartTrail Map: mapa en 3D que s'adapta a les demandes dels visitants. Aquesta nova tecnologia representa un gran pas endavant en l'evolució dels mapes tradicionals, que no permeten cap mena de personalització, cap a mapes interactius. Gràcies a aquest nou sistema, es pot donar resposta a totes les necessitats del nou perfil d'usuaris hiperconnectats a la xarxa, els quals són gran consumidors d'informació i estan acostumats a obtenir informació contextualitzada en temps real. En aquest sentit, La Molina, Vallter 2000, Vall de Núria, Espot i Port Ainé ofereixen una solució de mapes personalitzats, orientats a evolucionar els mapes de pistes tradicionals cap a un nou sistema més interactiu i atractiu a nivell visual, que aconsegueixi el màxim rendiment de les noves tecnologies.

Les noves pàgines web pretenen millorar l'experiència dels clients abans que visitin l'estació, donar a conèixer rutes o zones concretes, brindar un servei més eficient a nivell d'orientació en pistes, oferir sempre informació actualitzada i en temps real, geolocalització de persones, així com també tota mena de recomanacions, en funció del perfil de cada usuari, entre d'altres. A més, aquests nous mapes interactius estan adaptats a les plataformes i dispositius mòbils i de sobretaula.

NOVES TECNOLOGIES: APPS DEL GRUP FGC

Nous desafiaments, concursos, promocions i nou servei de localització i navegació a pistes

Les aplicacions per *smartphones* i tauletes de les destinacions turístiques del Grup FGC viuen la temporada de neu i la temporada d'estiu al 100%. És per això que, cada temporada, les aplicacions sumen noves actualitzacions i serveis adaptats a l'època de l'any. Amb aquest servei per als usuaris, el Grup FGC reforça la seva aposta per les noves tecnologies i per oferir cada dia un millor servei als usuaris.

A través d'un senzill registre, les aplicacions permeten que l'usuari emmagatzemi diferents informacions sobre la seva activitat a la destinació. La pantalla inicial de les aplicacions mostra un resum de l'activitat de l'usuari a més de la darrera hora de l'estat de l'estació i la meteorologia.

Posteriorment, es mostra un menú per accedir a diferents apartats amb informació actualitzada en temps real: estat de l'estació, previsió meteorològica, webcams, llista de les activitats que ofereix cada destinació, informació sobre les activitats, posicionament sobre el mapa i ajuda de com arribar-hi, informació actualitzada sobre les rutes **ATOTAPEU i ATOTABICI** de cada estació, possibilitat d'enregistrar via GPS les rutes de cadascú, historial de tracks i enllaç amb les altres aplicacions del Grup FGC.

Les aplicacions també posen a disposició dels usuaris un component social important, ja que permeten compartir informació i xatejar amb la resta d'usuaris que estan a la mateixa estació o en una altra d'FGC. Es poden registrar les activitats que es fan, ubicar-les sobre el mapa de l'estació i compartir-les a les xarxes socials, o fins i tot poder veure la posició dels amics o familiars.

La seguretat també té una presència important en les aplicacions, oferint la possibilitat de realitzar trucades d'emergència proporcionant simultàniament les coordenades concretes on es troba l'usuari, per facilitar-ne la localització, a més de facilitar un accés directe per trucar al servei d'emergències de les estacions.

La Molina GPS Navigator

És impossible perdre's a l'estació de La Molina gràcies al servei de localització i navegació a pistes d'aquesta nova temporada. La navegació GPS de Skitude és un innovador servei d'orientació amb el qual es millora l'experiència i seguretat a pistes. Permet cercar rutes en funció del temps, distància i nivell de dificultat de la pista, i depenent de l'obertura d'instal·lacions. Té guiatge per àudio, recàlcul de rutes i navegació online i offline.

Challenge i promocions a través de les App

Les estacions d'FGC proposaran a les App's nous desafiaments i concursos per a què hi puguin participar tots aquells que siguin a pistes, ja sigui un concurs de foto, fer recorreguts concrets en temps determinats o altres proves de *gamificació* que es vagin proposant al llarg de la temporada. També com a novetat, l'App compta amb l'apartat de promocions on les diverses estacions oferiran activitats d'après-ski i activitats alternatives. S'informarà d'ofertes en restauració, hotels i comerços dels diferents municipis, i aquests establiments tindran una informació geolocalitzada que contindrà fotografia i text descriptiu del lloc, possibilitat de trucada directa, ubicació al mapa i com arribar-hi, i promocions i cupons digitals.

LA MOLINA



“Slalom 4 Motion by Volkswagen La Molina”

Volkswagen i La Molina creen per aquesta temporada la primera pista d'eslàlom tecnològic del Pirineu. Una nova instal·lació situada a la pista Trampolí que permetrà que els esquiadors puguin sentir-se com uns corredors professionals i a més, tindran la opció d'endur-se un record a casa ja que la baixada quedarà enregistrada a través del sistema de càmeres instal·lades al recorregut.

El circuit s'activa automàticament amb el forfet electrònic de La Molina. Un cop realitzada la carrera, l'esquiador veurà quin ha sigut el seu temps i velocitat a l'arribada i podrà visualitzar el recorregut i descarregar-se el vídeo del seu descens a través de la website de La Molina. A més, amb el rànking de la website veuran qui ha fet el millor temps.

Com funciona?

1. Activa el circuit amb el teu forfet electrònic de La Molina.
2. Sigues el més ràpid!
3. Mira el teu temps i velocitat a l'arribada.
4. Visualitza el teu recorregut a: www.lamolina.cat
5. Descarrega't el vídeo de la teva baixada a: www.lamolina.cat i comparteix-l'ho amb els teus amics a través de les xarxes socials.
6. Competeix amb els teus amics visualitzant el ranking de la web.

Característiques tècniques:

Sortida a: 1750 m altitud

Arribada a: 1705 m altitud

Amplada: 20 m (aprox)

Llargada: 282 m

Zona de Pista Llarga: Aquesta temporada La Molina oferirà a la zona de Pista Llarga una nova pista per als debutants i també per a l'ús de trineus, equipada amb una nova cinta transportadora de 165m de longitud.

Per un costat s'utilitzarà per la pràctica de l'esquí i per l'altre es dedicarà a zona lúdica per a trineus. Aquesta zona estarà equipada amb canons de producció de neu de cultiu d'última generació així com amb equipament de seguretat per a la pista de trineus.

Pista de Coll Sisè: La Molina disposarà d'una nova pista per a la pràctica de l'esquí que serà l'enllaç entre la pista de Quatre Camins i Pista Llarga, descongestionant la zona i s'aconseguirà més espai per als esquiadors.

Activitats: La Molina estrena noves activitats per gaudir de les pistes després de la jornada d'esquí, es tracta del Snake-Gliss. Un tren fet de trineus articulats, amb un màxim de 12 persones i apte per nens a partir de 3 anys. Una activitat divertida i apta per tota la família que no requereix nivell d'esquí.

Sortida diària amb **Màquina trepitjaneu** fins al Niu de l'Àliga a les 17h. des de l'estació superior del Telecabina. Aturada al Niu per fer refrigeri i baixada nocturna guiada.

Circuit de raquetes "Descoberta de la fauna" Es tracta d'un circuit circular, enfocat a famílies i a totes aquelles persones que tinguin interès en la fauna i el medi natural de la zona. Ubicat a la part baixa de l'estació, té un recorregut d'entre 3 i 4 km cap a la zona del Llac La Molina.

Serveis: La Molina disposarà d'un nou servei de caixer automàtic, situat a l'edifici de serveis, al costat de les Oficines Centrals de La Molina i del Telecabina. Aquesta temporada La Molina ofereix un nou servei pels Clubs amb el Forfet Recarregable

Clubs. El club comprarà els productes de dies no consecutius que desitgi (d'1 a 10 dies), i assignarà als seus associats la quantitat de dies d'esquí sol·licitats. El seu associat podrà esquiar directament sense passar per taquilla o esperar a rebre el forfet.

Ampliació del servei de lloguer de roba d'esquí amb equipament per a nens.

Plànols de pistes: Nou plànol de pistes interactiu per a la web i l'APP de La Molina, per conèixer d'una manera diferent i molt intuïtiva tots els racons de l'estació. Un mapa en 3D que ofereix visites virtuals de l'estació, tant per mostrar els seus serveis, pistes i remuntadors així com consultar-ne el seu estat d'obertura i dades meteorològiques.

Missatges push "in situ": Els clients que disposin de l'APP de La Molina en el seu mòbil o tablet, podran gaudir d'informació "in situ" de tot allò que estigui passant en aquell moment a l'estació.

MASELLA



MÉS QUANTITAT I QUALITAT DE LA NEU

Des de Masella som conscients que la matèria prima per garantir bones experiències amb els esports d'hivern és la neu. Per aquest motiu, temporada rere temporada, invertim per tal de millorar i ampliar la xarxa de neu produïda.

Neu garantida a Isards-Coma Oriola

Enguany s'inniva els Isards, sector ubicat a la banda més occidental de l'estació i que ressegueix el Torrent de Coma Oriola. S'equipa amb neu produïda la pista vermella dels Isards. Aquesta pista, amb 3 km de longitud, surt des de gairebé el cim de la Tosa-2535 m i arriba a Coma Oriola-1950 m. Aquesta inversió implica garantir la neu en una de les zones més solitàries i boniques de l'estació formada per una petita vall, amb uns vessants molt drets que donen accés al cim de la Tosa. En aquesta part alta del sector hi ha les pistes més exigents del domini esquiable, amb les conegudes pistes negres per a experts del Tub, Extrema i Pista Fonda. Amb aquesta darrera ampliació de la xarxa de la neu Masella ja té la totalitat dels sectors equipats amb neu de canó.

Més millores a la xarxa neu

Altres millores que s'han realitzat de la xarxa de neu ha estat substituir antics canons per d'altres d'última generació, de menor consum energètic i major capacitat de producció de neu. Aquesta temporada també s'estrena una nova sala de màquines de la xarxa de la neu produïda a Coma Oriola, la qual permet ampliar potència en els canons i així optimitzar al màxim la producció de neu, aprofitant al màxim el nombre d'hores de fred. I, finalment, s'amplia el nombre de canons a la zona dels Coms de Das, amb la variant de la Feixa que esdevé una

bona alternativa de descens pels esquiadors de nivell mig que no volen baixar per la pista més inclinada de La Feixa Directa.

Nova màquina trepitjaneu

I per mimar la neu incorporem una nova màquina trepitjaneu Pistenbully 600, el buc insígnia de la marca alemanya Kässbohrer. D'aquesta manera ampliem i modernitzem la flota de màquines que a diari ens deixen les pistes amb una neu amb les millors condicions possibles per tal de gaudir de l'esquí i del snowboard.

Millora de la carretera d'accés

Aquests mesos d'estiu s'ha asfaltat la carretera GI-400 que dona accés a Masella, d'una banda, des de la Collada de Toses i La Molina i, de l'altra, des de la vila d'Alp. També s'ha repintat la senyalització horitzontal d'aquesta via. Totes aquestes obres en els accessos a l'estació faciliten la conducció cap a les pistes durant l'hivern.

Nova pàgina web

Pàgina web totalment renovada amb un nou disseny i amb una nova estructura de la informació per tal de facilitar-ne al màxim la lectura. Amb la nova web també es reforça una major presència de Masella a les xarxes socials i enguany estrenarem un "blog", és a dir un espai web amb la publicació de notícies amb una periodicitat alta per tal d'estar al corrent del dia a dia a l'estació, amb la darrera hora. Atès a l'aparició emergent de nous dispositius per navegar per internet adaptem la nostra web al format de les tauletes i els mòbils intel·ligents.

ESPOT I PORT AINÉ



Novetats Port Ainé

- Nova web www.portaine.cat, més interactiva, amb nous continguts, millora de la navegabilitat
- Nou sistema de venda online: més àgil i senzill.
- Hotel Port Ainé 2000***: Remodelació d'una gran part de les habitacions
- Material de lloguer: Renovació del material: nous esquís, botes d'esquí alpí, taules de surf de neu i cascs.
- Millora de la seguretat a les pistes que es tradueix en la neteja de pistes i instal·lació i revisió paravents, nous matalassos, xarxes, balises, etc.
- Millora i condicionament de dos talussos i asfaltat de part del ferm de la carretera d'accés a l'estació
- Revisions especials remuntadors
- Senyalització: nova senyalització de caire informatiu i de mobilitat i Millora de la senyalització dels itineraris de raquetes.

Novetats Espot

- Nova web www.espotesqui.cat més interactiva, amb nous continguts, millora de la navegabilitat
- Nou sistema de venda online: més àgil i senzill.
- Millores en el Parc Lúdic: Remodelació i condicionament del traçat de la pista de tubing i de la pista de trineus al Parc Lúdic
- Remodelació de la cafeteria de la cota 2000
- Competicions: Instal·lació d'una caseta de cronometratge a l'estadi de competició de la pista "La 2"
- Nou recorregut d'entrenament del kilòmetre vertical a l'hivern de 3.9 km, amb senyalització física i virtual des de la nostra APP.
- Millora de la senyalització dels itineraris de raquetes.
- Seguretat: Millora de la seguretat a les pistes que es tradueix en la instal·lació i revisió de paravents, nous matalassos, xarxes, balises, etc.
- Senyalització: nova senyalització de caire informatiu i de mobilitat.
- Actualització mapa pistes: s'hi senyalitzen els itineraris de raquetes de neu.

TAVASCAN



TAVASCAN APOSTA PER LA INCLUSIÓ: ESQUÍ NÒRDIC AMB CADIRA ADAPTADA

Tavascan ja compta amb una sèrie de circuits inclusius tant d'esquí nòrdic com d'alpí adaptats especialment per a persones amb alguna discapacitat física o intel·lectual. Uns traçats accessibles a tothom que estan promoguts per la Fundació Itinerarium i i dissenyats per Eduard Jornet. Cal recordar que aquests Circuits Inclusius "Sumant Capacitat" de neu són únics a tot l'Estat espanyol. Enguany, Tavascan fa un pas més i ha adquirit una cadira especialment adaptada per a la pràctica de l'esquí nòrdic d'aquelles persones amb mobilitat reduïda. Aquesta cadira és gairebé única a les estacions catalanes, amb la qual cosa, Tavascan es converteix en una de les poques instal·lacions que ofereix aquest tipus de servei de neu. A banda hi haurà pals de plàstic del mateix color que en tot moment ajudaran al participant a realitzar-lo correctament.

A l'entrada de l'estació s'explicarà el projecte i el circuit Sumant Capacitats que s'integrarà al mapa amb la resta de pistes de l'estació.

Per millorar l'experiència a la muntanya entre les persones amb més dificultats es buscaran tallers i activitats complementàries a la pràctica de l'esport. Una d'elles serà la realització entre tots d'un iglú.

L'ESTACIÓ ORGANITZARÀ EL DIA INCLUSIU A TAVASCAN

En aquesta dinàmica d'obrir l'estació a diferents públics i aprofundint en aquesta sensibilitat espacial per als que tenen més dificultats, Tavascan celebrarà al llarg d'aquesta temporada el "Dia Inclusiu a Tavascan".

En aquesta iniciativa, l'Estació farà preus especials i oferirà gratuïtats a tots aquells col·lectius que tinguin alguna discapacitat física i intel·lectual.

En aquesta festa, tindrà lloc rutes guiades als circuits inclusius de nòrdic i de raquetes, viatges interpretats amb l'Snow Retrac al mirador del Corbiu, s'aprendrà a fer iglús de neu i hi haurà diverses actuacions musicals i altres actes lúdics.

APOSTA PER L'SNOW RETRAC

Tavascan té a disposició dels usuaris una màquina xafaneus amb cabina. Gràcies a aquesta cabina per a 8 persones, es van poder fer rutes explicatives fins al mirador del Corbiu. L'èxit d'aquesta iniciativa la darrera temporada, amb un ple absolut durant tots els caps de setmana, fa que aquest any es continuï apostant per aquest nou servei dotant-lo de diverses millores.

NOVA APOSTA I AMPLIACIÓ DE LES XARXES SOCIALS

Des de fa diverses temporades, Tavascan ha estat fent constants millores al seu web oficial, així com una aposta decidida per tenir una visibilitat i viralitat notable a les xarxes socials. Enguany, per exemple, l'ampliació del web inclourà els nous circuits inclusivament "Sumant Capacitats". També incorporarà un important servei de cara als usuaris amants de l'altra muntanya. El propi web inclourà el sistema per tal que els interessats puguin veure al moment i de forma actualitzada la classificació de com estan els terrenys fora pistes.

Reforç del sistema de seguretat de l'Estació

L'estació millora el seus sistemes de seguretat de forma continua i, enguany, s'ha tornat a fer un esforç important per millorar els sistemes de seguretat. En aquest sentit, s'ha fet una escullera de terra a la zona intermitja de l'Estació per oferir una màxima seguretat en aquesta part.

APOSTA PEL CENTRE INTEGRAL D'ESPORTS DE NEU

Tavascan aprofita la versatilitat de les seves instal·lacions on s'hi poden practicar tot tipus d'activitats relacionades amb la neu, per convertir-se en un Centre Integral pioner en aquest àmbit.

D'aquesta manera, es definiran itineraris d'alta muntanya fora pista per realitzar esquí de muntanya, splitboard o raquetes. En paral·lel, l'estació integra un nou sistema d'avaluació del perill d'allaus sobre aquests itineraris. Per fer-ho possible, Tavascan ha fitxat diversos professionals especialitzats en la Classificació de Terreny d'Allaus (ATES) que faran possible d'una predicció local i pormenoritzada d'itineraris.

APOSTA PEL FREERIDE I ESQUÍ DE MUNTANYA AMB GUIES D'ALTA MUNTANYA ESPECIALITZATS

Un tret definitori i diferencial de Tavascan és precisament el gran ventall de possibilitats de les seves pistes i instal·lacions gràcies a les quals pot fer una oferta variada que inclou esquí alpí, nòrdic, raquetes, camp d'arves, escola d'esquí, etc. Enguany, a més, es fa una aposta decidida pel freeride i l'esquí de muntanya dirigida als amants de l'aventura amb l'assessorament i acompanyament de monitors titulars i especialitzats. D'aquesta manera, Tavascan -com a afirmació d'aquesta aposta- inclou una companyia de guies dins dels seus serveis, on podrem trobar informació de condicions, itineraris fora pista, sortides guiades i cursos de formació específica a mans de professionals titulats i reconeguts.

CAMP D'ARVES TAVASCAN

El camp d'arves és un espai per a realitzar pràctiques de recerca de víctimes d'allau. Està destinat a la formació dels protocols de recerca amb dispositius DVA, per aquelles persones que volen introduir-se en el món dels esports de muntanya hivernal o que necessiten perfeccionar els seus coneixements.

VALL DE NÚRIA



- Millora del servei de les taquilles – Taquilles per guardar objectes
- Millores al Parc Lúdic amb ampliació d'activitats amb neu (Tubby Cross, patinets de neu...)
- Actuacions de millora de pistes: Hidrosembra, drenatges, paravents i proteccions de seguretat
- Millora i ampliació de la cobertura Wifi en cafeteries i espais comuns diversos
- Renovació de la via del Cremallera en diferents trams de la part d'adherència
- Millora de l'espai audiovisual en el centre d'interpretació amb la projecció continua del documental "Els cinc elements"

Cremallera + Parc Lúdic

Aquesta és una modalitat de forfet que permet gaudir del Parc Lúdic durant tota la jornada, com si fos un forfet convencional. Únicament és vàlid per les instal·lacions del Parc Lúdic i per l'ascens i descens amb el Cremallera de Núria.

Adult (+15 anys): 31,00€

Infantil (7-14 anys): 24,00€

Infantil (4-6 anys): 17,00 €

Infantil (2-3 anys): 14,50 €

Raquetes de neu

Tant amb les raquetes de neu, com amb l'esquí de muntanya, Vall de Núria permet conèixer els seus paisatges i gaudir de recorreguts amb diferents nivells de dificultat. Es poden realitzar classes d'iniciació, ascensos a cims, sortides d'alta muntanya i circuits de raquetes, tot en companyia d'un equip de guies de muntanya titulats. Aquestes activitats estan reservades per a majors d'11 anys.

VALLTER



Accessos:

- Pintat aparcaments zones 4,5 i 6
- Millora en el ferm i tanques de protecció en diferents punts

Remuntadors:

- Revisió especial extraordinària dels TC Jordi Pujol i Enric Planella

Infraestructures i edificis:

- Instal·lació d'una planta de Biomassa per una millor eficiència energètica
- Substitució i legalització dels dipòsits de combustible
- Impermeabilització teulada del restaurant Cafeteria

Neu produïda:

- Sanejament i instal·lació d'una nova corona de bombolleig al llac
- Actuacions de millora en la línia d'aigua
- Substitució de les vàlvules de la pista de l'estadi per unes de diàleg ràpid

Pistes:

- Instal·lació de nous paravents
- Allisament de diferents trams de pistes: Morens, Xemeieies
- Hidrosembra de talussos i pistes: Barquins, Jordi Pujol

Senyalització i sistemes:

- Canvi de panell informatiu a Camprodon
- Millores CRM i processos de venda

Parc Lúdic:

- Canvi d'ubicació de la cinta Marmota
- Obres de drenatge i reperfilat de pista
- Instal·lació de grada d'aprofitament d'espai complementari

Seguretat:

- Elaboració del PIDA pla d'identificació i desencadenament d'allaus

Vehicles:

- Adquisició de noves cadenes i tambors de fresa per les màquines trepitjaneu

ESTACIONS D'ESQUÍ NÒRDIC

Les estacions d'esquí nòrdic al llarg de l'estiu han treballat en tasques de manteniment de pistes sobretot orientats a la poda dels ramatges per tal que la neu penetri més fàcilment als circuits i tenir el terreny el millor possible per tal que quan arribi la neu estigui preparat per i condicionat de la millor manera possible. També es fan treballs de manteniment tant als edificis com a la maquinària de l'estació.

A banda d'això s'han fet altres actuacions i acords d'interès per als nostres usuaris.

Instal·lació de nous lectors de forfets de temporada. La finalitat d'aquest lectors es facilitar la lectura del forfet mitjançant un tarja amb xip el que permetrà saber a final de temporada la freqüentació a les estacions. Recordar que les estacions d'esquí nòrdic fan 1 sol forfet de temporada que dona dret a esquiar a les 7 estacions de nòrdic

Destacar que els preus no han augmentat i que el preu de esquí de 1 dia és de 11€

S'ha signat un acord amb les estacions de Ferrocarrils de la Generalitat de Catalunya – FGC- que permet als posseïdors del forfet de temporada Tot Nòrdic esquiar de manera gratuïta 1 dia a cadascuna de les següents estacions : la Molina, Vall de Núria, Vallter, Espot, Port Ainé i Tavascan.

El departament de Territori de la Generalitat de Catalunya ha encarregat un estudi en el qual s'analitza en profunditat les possibilitats tan tècniques com econòmiques, d'innivació a les estacions d'esquí nòrdic i deixa una porta oberta a la possible implantació d'aquest sistemes a les estacions d'esquí nòrdic.

GUILS FONTANERA










- Millores al refugi de Fontanera
- Estudi d'innivació a l'estació
- Escullera de pedra de 100 metres de llarg per 2 metres d'alçada a Pista la llosa
- Arranjament de varies pistes
- Canalització de passos d'aigua
- Renovació del material de lloguer
- Neteja del bosc de l'estació






SANT JOAN DE L'ERM



- Instal·lació d'una passarel·la de fusta que facilitarà l'accés a les pistes a la gent amb problemes de mobilitat
- Ampliació de la plataforma de 5 km de pistes

| |  |  |  |  |  |  |  |  |  |
|---|---|---|---|---|---|--|---|---|---|
| Estacions d'Esquí Alpi | Baqueira / Beret | Espot | La Molina | Masella | Port Ainé | Tavascan | Vall de Nuria | Vallter | TOTAL |
| <i>Any obertura</i> | 1.964 | 1.967 | 1.943 | 1.967 | 1.986 | 1.991 | 1.947 | 1.975 | |
| <i>Cota mínima</i> | 1.500 | 1.500 | 1.700 | 1.600 | 1.650 | 1.750 | 1.964 | 1.959 | |
| <i>Cota màxima</i> | 2.510 | 2.500 | 2.445 | 2.535 | 2.440 | 2.250 | 2.252 | 2.535 | |
| <i>Desnivell</i> | 1.010 | 1.000 | 745 | 935 | 790 | 500 | 288 | 585 | |
| <i>Kilòmetres esquiables</i> | 155,00 | 25,00 | 67,00 | 74,00 | 26,70 | 6,00 | 7,60 | 18,74 | 380,04 |
| <i>Nombre total de pistes</i> | 103 | 22 | 61 | 64 | 25 | 7 | 11 | 13 | 306 |
| <i>Nombre d'aspersors</i> | 629 | 163 | 474 | 457 | 126 | 2 | 88 | 86 | 2.025 |
| <i>Capacitat de transport (pers/hora)</i> | 59.483 | 8.220 | 28.380 | 14.560 | 10.810 | 2.600 | 4.560 | 7.200 | 135.813 |
| <i>Telecabines</i> | 1 | 0 | 1 | 0 | 0 | 0 | 1 | 0 | 1 |
| <i>Telecadires</i> | 19 | 3 | 7 | 5 | 3 | 1 | 2 | 2 | 42 |
| <i>Telesquis</i> | 6 | 1 | 3 | 7 | 3 | 1 | 2 | 5 | 28 |
| <i>Cintes transportadores</i> | 7 | 2 | 4 | 4 | 2 | 1 | 1 | 3 | 24 |

| |  |  |  |
|----------------------------------|---|--|---|
| Estacions d'Esquí Nòrdic | Guis Fontanera | Sant Joan de l'Erm | TOTAL |
| <i>Any obertura</i> | 1.993 | 1.970 | |
| <i>Cota mínima</i> | 1.905 | 190 | |
| <i>Cota màxima</i> | 2.080 | 2.080 | |
| <i>Nucli de l'estació</i> | Fontanera | Refugi La Basseta | |
| <i>Kilòmetres circuit marcat</i> | 45 | 38 | 83 |
| <i>Circuit classic</i> | 45 | 38 | 83 |
| <i>Circuit raquetes</i> | 10 | 7 | 17 |
| <i>Parc de neu infantil</i> | Sí | Sí | |
| <i>Escola d'esquí</i> | Sí | Sí | |
| <i>Zona de trineus</i> | Sí | Sí | |
| <i>Punts de restauració</i> | Sí | Sí | |
| <i>Servei mèdic</i> | Sí | Sí | |