

Afectacions viàries i mesures especials amb motiu de la 100a edició de la Volta Ciclista a Catalunya

- La cursa se celebra del 22 al 28 de març amb un recorregut de gairebé 1.100 km per les demarcacions de Barcelona, Girona, Tarragona i Lleida
- El Servei Català de Trànsit, mitjançant el Centre d'Informació Viària de Catalunya, es coordinarà amb els Mossos d'Esquadra i l'organització de la Volta per actualitzar les restriccions dinàmiques de la cursa
- Uns 300 agents dels Mossos d'Esquadra vetllaran per al bon desenvolupament de la prova esportiva

Davant la celebració de la **100a Volta Ciclista a Catalunya** aquesta setmana, del 22 al 28 de març, el Servei Català de Trànsit (SCT) informarà en temps real de les afectacions a les carreteres que provoqui la prova esportiva en el seu pas per les demarcacions de Barcelona, Girona, Tarragona i Lleida.

El Centre d'Informació Viària de Catalunya (CIVICAT) es coordinarà amb la Divisió de Trànsit de la Policia de la Generalitat – Mossos d'Esquadra i l'organització de la prova esportiva per tal de poder oferir als usuaris la informació actualitzada de les restriccions dinàmiques de la cursa, principalment a través del [web d'incidències viàries](#).

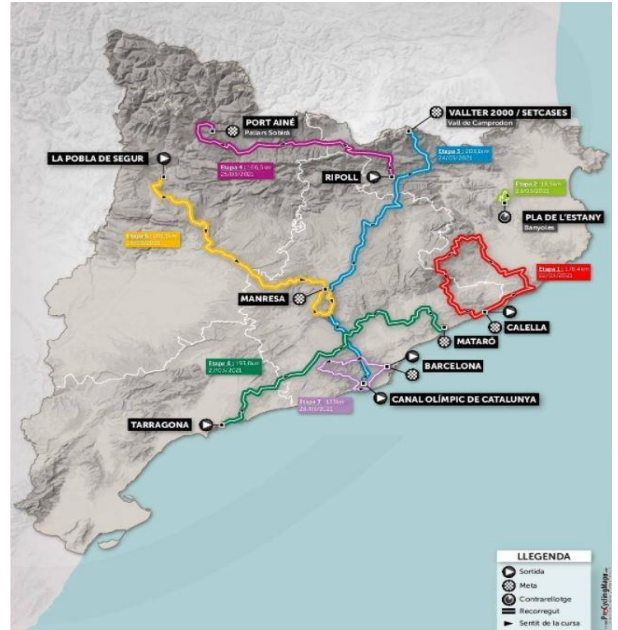
A més, a peu de carretera l'SCT ha establert un dispositiu especial de trànsit amb l'objectiu de garantir un desenvolupament adequat de la prova esportiva i minimitzar els efectes que la cursa ciclista pugui tenir en els usuaris de la xarxa viària catalana. Davant de la situació de pandèmia motivada per la COVID-19, s'extremaran les mesures de seguretat amb l'objectiu d'evitar els contagis i evitar-ne la transmissió.

Els Mossos d'Esquadra establiran un dispositiu especial amb **300 agents** aproximadament, que prestaran servei de protecció de l'esdeveniment, regulació del trànsit i seguretat viària. En aquest sentit, donaran **cobertura tant dinàmica com estàtica** al pas de la cursa amb l'objectiu de garantir la seguretat viària i la integritat tant dels participants com dels ocupants dels vehicles que circulin en aquests moments pels trams afectats per la cursa i també el públic en general durant els 7 dies. Les Polícies Locals afectades (un total de 68) pel pas de la cursa i el Sistema d'Emergències Mèdiques també col·laboraran donant suport en el dispositiu.

Els agents de trànsit del cos de Mossos d'Esquadra es responsabilitzaran íntegrament de la **seguretat dinàmica** de la cursa al llarg de totes les etapes, garantint el normal desenvolupament per les carreteres i vetllant per la seguretat de la resta d'usuaris de les vies afectades, procurant causar el mínim de molèsties al conjunt de la ciutadania.

La cursa esportiva és un dels esdeveniments més importants del món del ciclisme a escala internacional i enguany recorre gairebé **1.100 km** i es desenvolupa en **7 etapes**:

- 1) Calella – Calella (178,4 km de recorregut)
- 2) Pla de l'Estany (Banyoles) – Pla de l'Estany (Banyoles) (18,5 km de recorregut)
- 3) Canal Olímpic de Catalunya – Vallter 2000/Setcases (Vall de Camprodon) (203,1 km de recorregut)
- 4) Ripoll – Port Ainé (Pallars Sobirà) (166,5 km de recorregut)
- 5) La Pobla de Segur – Manresa (201,1 km de recorregut)
- 6) Tarragona – Mataró (193,8 km de recorregut)
- 7) Barcelona – Barcelona (133 km de recorregut)



VIES RESTRINGIDES I RECORREGUT

Aquest acte esportiu provocarà afectacions viàries que poden causar algunes retencions puntuals o desviaments en carreteres de la xarxa viària principal i secundària catalana. Les vies principals afectades pel pas de la prova ciclista catalana en les 7 etapes són:

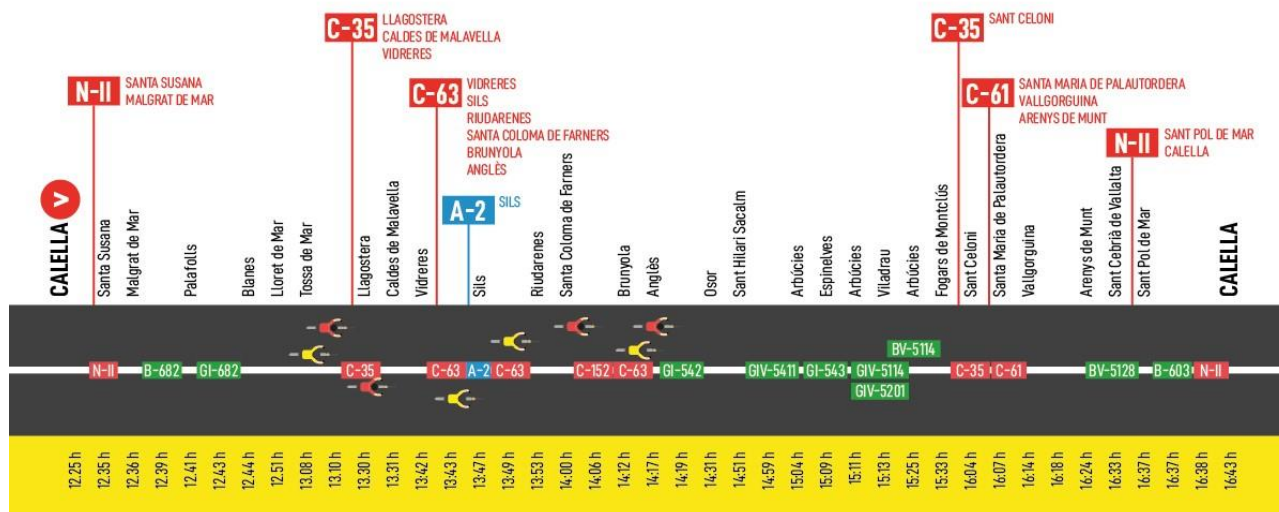
DILLUNS 22 DE MARÇ ETAPA 1 CALELLA – CALELLA (12.25–16.43 h)



ETAPA 1 22.03.2021
Calella > Calella



Principals vies afectades



DIMARTS 23 DE MARÇ ETAPA 2 PLA DE L'ESTANY (BANYOLES) – PLA DE L'ESTANY (13.30–13.53 h)



ETAPA 2 23.03.2021
Pla de l'Estany > Pla de l'Estany



Vies afectades

PROVA CONTRARELLOTGE
Circuit totalment tancat



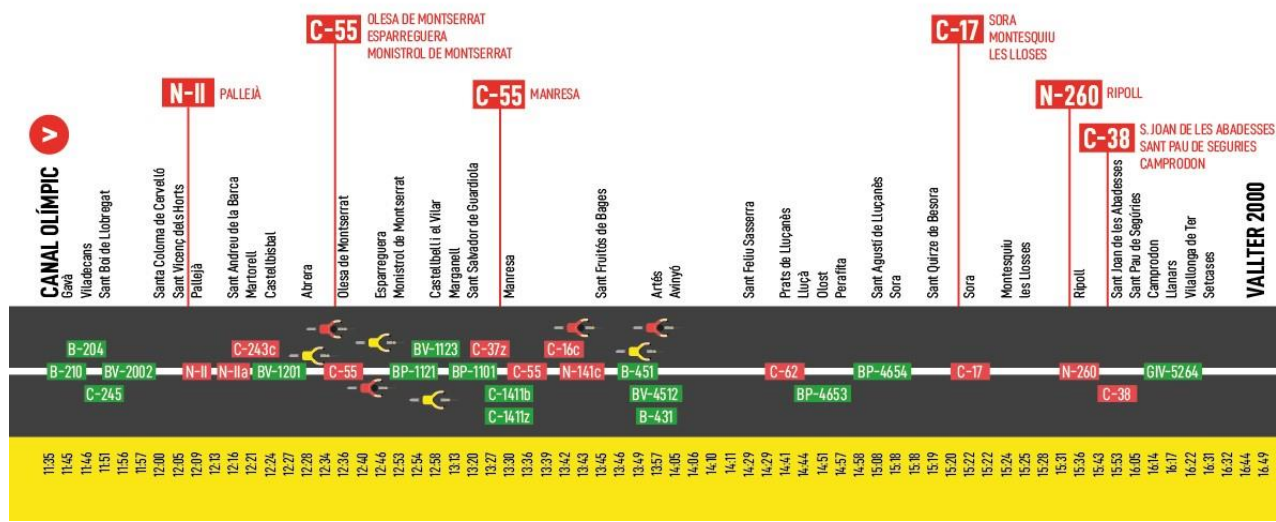
DIMECRES 24 DE MARÇ ETAPA 3 CANAL OLÍMPIC DE CATALUNYA – VALLTER 2000/SETCASES (VALL DE CAMPRODON) 11.35–16.49 h)



ETAPA 3 24.03.2021
Canal olímpic > Vallter 2000/Setcases



Principals vies afectades



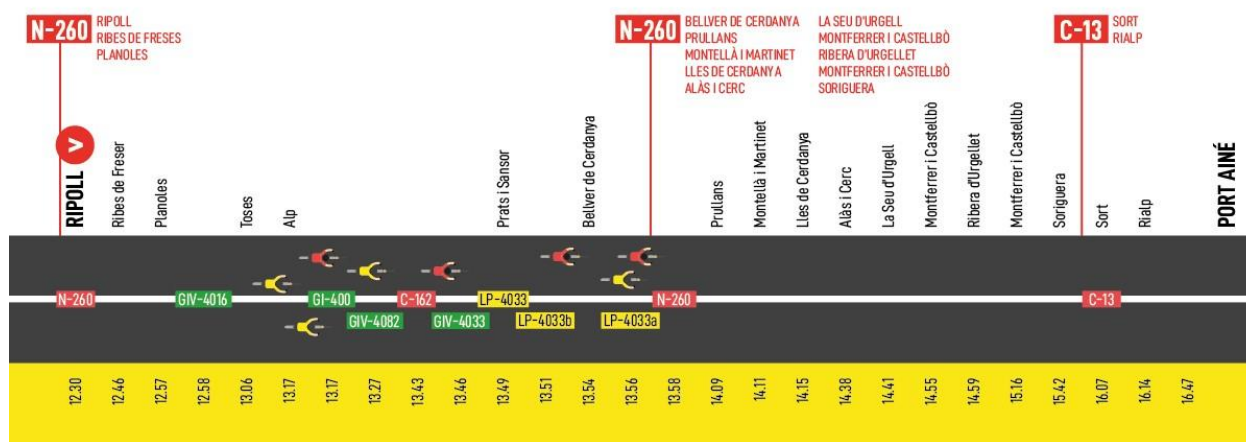
DIJOUS 25 DE MARÇ ETAPA 4 RIPOLL – PORT AINÉ (PALLARS SOBIRÀ) (12.30–16.47 h)



ETAPA 4 25.03.2021
Ripoll > Port Ainé



Principals vies afectades



DIVENDRES 26 DE MARÇ ETAPA 5 LA POBLA DE SEGUR – MANRESA (12.10-16.44 h)



ETAPA 5 26.03.2021
La Pobla de Segur > Manresa



Principals vies afectades



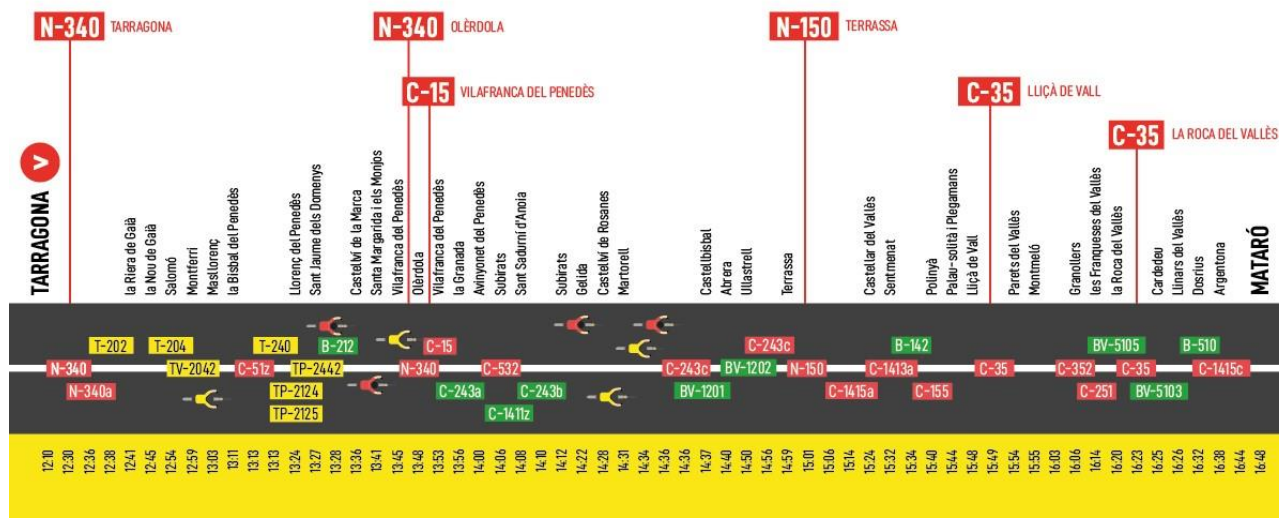
DISSABTE 27 DE MARÇ ETAPA 6 TARRAGONA – MATARÓ (12.10–16.48 h)



ETAPA 6 27.03.2021
Tarragona > Mataró



Principals vies afectades



DIUMENGE 28 DE MARÇ ETAPA 7 BARCELONA – BARCELONA (10.45–14.05 h)



ETAPA 7 28.03.2021
Barcelona > Barcelona



Principals vies afectades



⊘ Les hores dels talls de via són aproximades. A més, cal tenir en compte que totes aquestes vies que constitueixen el recorregut de les 7 etapes de la Volta Ciclista a Catalunya 2021 romandran tallades per motius de seguretat 40 minuts abans del pas de la cursa i fins a 40 minuts després aproximadament.

MESURES ESPECIALS D'ORDENACIÓ I REGULACIÓ DE TRÀNSIT

Amb motiu de la celebració de la 100a Volta Ciclista a Catalunya i amb l'objectiu de garantir la seguretat en el desenvolupament de la cursa, s'adoptaran les següents mesures especials d'ordenació i regulació de trànsit. D'aquesta manera, es donarà suport a les actuacions dels agents de trànsit tot tenint en compte les afectacions viàries que hi pugui haver derivades de les restriccions pel pas de la prova esportiva.

En concret, l'SCT, conjuntament amb els Mossos d'Esquadra, disposarà aquestes mesures especials:

DIA	MESURA
Dilluns 22 de març	Tancament de la sortida 11 de l'AP-7 en ambdós sentits per facilitar la circulació dels ciclistes per la C-61.
	Tancament de la sortida 117 de la C-32 en ambdós sentits per facilitar la circulació dels ciclistes per la C-61.
	Reducció de dos a un carril (tall de carril dret) des del punt quilomètric 97 fins al 94,3 de la C-35 en sentit Maçanet.
	Tancament de les sortides cap a la C-253a i la GI-681 des de la C-35 en sentit Sant Feliu de Guíxols.
Dimarts 23 de març	Tancament dels accessos de la C-66 al punt quilomètric 47,7 en ambdós sentits per facilitar el pas de ciclistes per la GIP-5121.
	Tancament de les sortides de Banyoles Est des de la C-66, al punt quilomètric 46 cap a la GIV-5132 en ambdós sentits per facilitar la circulació dels ciclistes per aquesta darrera via.
Dimecres 24 de març	Tancament del lateral de la sortida 46 de la C-32 en sentit Barcelona per tal de facilitar la circulació dels ciclistes per la B-210 deixant el pas als vehicles en sentit Avinguda del Canal Olímpic.
	Tancament de la sortida 52 Zona Ind./St. Boi sud/Viladecans nord de la C-32 en sentit Barcelona i en sentit Tarragona per tal de facilitar la circulació dels ciclistes per la zona industrial.
	Tancament de la sortida 54 de Sant Boi (Rondes) Pol. Ind. Salines de la C-32 en sentit Barcelona per tal de facilitar la circulació dels ciclistes per la zona industrial.
	Tancament de la sortida 588 de l'A-2 cap a la rotonda de la BV-1201 i C-243 en sentit Barcelona i en sentit Lleida per tal de facilitar la circulació dels ciclistes per la BV-1201 i la C-243.
Divendres 26 de març	Tancament dels accessos de la C-25 al punt quilomètric 103 a Calaf entrada en sentit Girona i Cervera cap a la C-1412a per tal de facilitar la circulació dels ciclistes per aquesta darrera via.
	Tancament dels accessos de la C-25 al punt quilomètric 107 a Calaf cap a l'N-141b entrada en sentit Girona i Cervera per tal de facilitar la circulació dels ciclistes per aquesta darrera via.
	Tancament dels accessos de la C-25 al punt quilomètric 110 en sentit Cervera per facilitar la circulació dels ciclistes per l'N-141b.
	Tancament dels accessos de la C-25 al punt quilomètric 114 a Sant Pere Sallavinera en sentit Girona i Cervera per tal de facilitar la circulació dels ciclistes per l'N-141b.
	Tancament dels accessos de la C-25 al punt quilomètric 133 a Sant Joan de Vilatorrada en sentit Girona i Cervera per tal de facilitar la circulació dels ciclistes per la C-55.
Dissabte 27 de març	Tancament de la sortida 588 de l'A-2 cap a la rotonda de la BV-1201 i C-243 en sentit Barcelona i en sentit Lleida per tal de facilitar la circulació dels ciclistes per aquestes dues darreres vies.
	Tancament de la sortida de la C-59 cap a la C-155/Polígon Industrial Riera de Caldes en ambdós sentits per tal de facilitar la

	<p>circulació dels ciclistes per la C-155.</p> <p>Tancament de la sortida de la C-17 cap a la C-35 a Parets en ambdós sentits per facilitar la circulació dels ciclistes per la C-35.</p> <p>Tancament de les sortides de la C-60 cap a la C-1415C al punt quilomètric 5 en sentit Mataró i al punt quilomètric 1,6 en sentit Mataró i Granollers per tal de facilitar la circulació dels ciclistes per la C-1415C.</p>
Diumenge 28 de març	<p>Tancament de la sortida 10 de la B-23, els ramals que es dirigeixen cap a Molins de Rei i l'N-340 en sentit Tarragona per tal de facilitar la circulació dels ciclistes per l'N-340.</p> <p>Tancament de la sortida a la C-1413a cap a l'N-340 en sentit Tarragona per tal de facilitar la circulació dels ciclistes per l'N-340.</p> <p>Tancament de la sortida a la B-24 al punt quilomètric 8 en sentit Vallirana i al punt quilomètric 7,7 en sentit Barcelona per tal de facilitar la circulació dels ciclistes per l'N-340a. També tancament de la sortida a la B-24 al punt quilomètric 4 en sentit Tarragona per tal de facilitar la circulació dels ciclistes per l'N-340.</p> <p>Tancament de la sortida a la C-32 al punt quilomètric 44 en sentit Barcelona cap a la C-31 obligant als conductors a continuar per la C-32 en sentit Barcelona.</p> <p>Tancament de la sortida a la B-22 al punt quilomètric 6 en sentit Barcelona (recta de sortida T1 accés a la C-31) i al punt quilomètric 2,1 en sentit Barcelona -tall de la sortida cap a la C-31- per facilitar la circulació dels ciclistes per aquesta darrera via.</p> <p>Tancament de la sortida a la C-31c al punt quilomètric 2 en sentit Barcelona. Tall de la sortida cap a la C-31, obligant als conductors a continuar en sentit Sant Boi i per tal de facilitar la circulació dels ciclistes per la C-31.</p>

A banda d'això, també cal esmentar que, l'SCT informará de les incidències viàries d'aquesta prova esportiva a través dels **panells de missatgeria variable** (PMV) ubicats a les carreteres i autopistes afectades per la Volta i que disposen d'aquests equipaments.



RECOMANACIONS I POSSIBLES FONTS D'INFORMACIÓ



- Cal extremar la precaució, en cas de coincidència d'un desplaçament en vehicle amb alguna de les 7 etapes de la Volta
- No envair en cap moment els trams tancats de la cursa senyalitzats per a ús exclusiu dels participants
- Seguir les recomanacions i indicacions dels agents de Mossos d'Esquadra i també del personal encarregat i responsable de la prova
- Evitar també aturades i estacionaments dels vehicles que puguin provocar una manca de seguretat als participants de la prova o un desenvolupament anormal de la mateixa.



L'SCT aconsella seguir en tot moment les recomanacions que puguin fer els agents del cos dels Mossos d'Esquadra. Així mateix, aconsella mantenir-se informat sobre l'estat del trànsit i les restriccions vigents en cada moment a través del 012, la pàgina web de l'SCT (transit.gencat.cat) i el compte de Twitter @transit.

A més, l'SCT també recorda que es pot consultar el web de la Volta Ciclista a Catalunya (<http://voltacatalunya.cat/>) per estar assabentat tant de la prova esportiva com del seu recorregut.

ANNEX

Les vies principals afectades pel pas de la prova ciclista catalana en les 7 etapes són:

DILLUNS 22 DE MARÇ ETAPA 1 CALELLA – CALELLA (12.25–16.43 h)

Horari	Carretera	Tram
12.25	Urbà	Calella
12.35	N-II	Santa Susana
12.36	N-II	Malgrat de Mar
12.39	B-682	Malgrat de Mar
12.41	B-682	Palafolls
12.43	GI-682	Palafolls
12.44	GI-682	Blanes
12.51	GI-682	Lloret de Mar
13.08	GI-682	Tossa de Mar
13.10	GI-681	Tossa de Mar
13.30	C-35	Llagostera
13.31	C-35	Caldes de Malavella
13.42	C-35	Vidreres
13.43	C-63	Vidreres
13.47	A-2	Sils
13.49	C-63	Sils
13.53	C-63	Riudarenes
14.00	C-63	Santa Coloma de Farners
14.06	C-152	Santa Coloma de Farners
14.12	C-63	Brunyola
14.17	C-63	Anglès
14.19	GI-542	Anglès
14.31	GI-542	Osor
14.51	GI-542	Sant Hilari Sacalm
14.59	GIV-5411	Sant Hilari Sacalm
15.04	GIV-5411	Arbúcies
15.09	GI-543	Espinelves
15.11	GI-543	Arbúcies
15.13	GIV-5201 / GIV-5114	Viladrau
15.25	BV-5114	Arbúcies
15.33	BV-5114	Fogars de Montclús
16.04	C-35	Sant Celoni
16.07	C-61	Santa Maria de Palautordera
16.14	C-61	Vallgorguina
16.18	C-61	Vallgorguina
16.24	C-61	Arenys de Munt

16.33	BV-5128	Sant Cebrià de Vallalta
16.37	BV-5128	Sant Pol de Mar
16.37	B-603	Sant Pol de Mar
16.38	N-II	Sant Pol de Mar
16.43	N-II	Calella

DIMARTS 23 DE MARÇ ETAPA 2 PLA DE L'ESTANY (BANYOLES) – PLA DE L'ESTANY (13.30–13.53 h)

Horari	Carretera	Tram
	Urbà	Banyoles
13.30	GIV-5132	Banyoles
13.33	GIV-5136	Fontcoberta
13.35	GIV-5136	Fontcoberta
13.38	Urbà	Fontcoberta
13.38	GIP-5121	Fontcoberta
13.40	GIP-5121	Banyoles
13.43	C-150a	Banyoles
13.45	GIV-5248	Banyoles
13.48	GIV-5248	Porqueres
13.49	Urbà	Banyoles
13.53	Urbà	Banyoles

DIMECRES 24 DE MARÇ ETAPA 3 CANAL OLÍMPIC DE CATALUNYA – VALLTER 2000/SETCASES (VALL DE CAMPRODON) 11.35–16.49 h)

Horari	Carretera	Tram
11.35	Urbà	
11.45	B-210	Gavà
11.46	B-204	Viladecans
11.51	C-245	Sant Boi de Llobregat
11.56	BV-2002	Sant Boi de Llobregat
11.57	BV-2002	Sant Boi de Llobregat
12.00	BV-2002	Santa Coloma de Cervelló
12.05	BV-2002	Sant Vicenç dels Horts
12.09	N-II	Pallejà
12.13	N-II	Pallejà
12.16	N-IIa	Sant Andreu de la Barca
12.21	C-243c	Martorell

12.24	BV-1201	Castellbisbal
12.27	BV-1201	Castellbisbal
12.28	BV-1201	Abrera
12.34	BV-1201	Abrera
12.36	C-55	Olesa de Montserrat
12.40	C-55	Olesa de Montserrat
12.46	C-55	Esparreguera
12.53	C-55	Monistrol de Montserrat
12.54	BP-1121	Monistrol de Montserrat
12.58	BV-1123	Castellbell i el Vilar
13.13	BV-1123	Marganell
13.20	BP-1101	Sant Salvador de Guardiola
13.27	C-37z	Sant Salvador de Guardiola
13.30	C-37z/C-1411b/C-1411z	Manresa
13.36	C-55	Manresa
13.39	C-55	Manresa
13.42	C-16c	Manresa
13.43	N-141c	Manresa
13.45	N-141c	Sant Fruitós de Bages
13.46	N-141c	Sant Fruitós de Bages
13.49	B-451	Sant Fruitós de Bages
13.57	B-451 / BV-4512 / B-431	Artés
14.05	B-431	Avinyó
14.06	B-431	Avinyó
14.10	B-431	Avinyó
14.11	B-431	Avinyó
14.29	B-431	Sant Feliu Sasserra
14.29	B-431	Sant Feliu Sasserra
14.41	C-62	Prats de Lluçanès
14.44	C-62	Lluçà
14.51	BP-4653	Olost
14.57	BP-4653	Perafita
14.58	BP-4653	Perafita
15.08	BP-4654	Sant Agustí de Lluçanès
15.18	BP-4654	Sora
15.18	BP-4654	Sora
15.19	BP-4654	Sant Quirze de Besora
15.20	BP-4654	Sant Quirze de Besora
15.22	C-17	Sora
15.22	C-17	Sora
15.24	C-17	Montesquiu
15.25	C-17	les Llosses
15.28	C-17	les Llosses
15.31	C-17	les Llosses

15.36	N-260	Ripoll
15.43	N-260	Ripoll
15.53	C-38	Sant Joan de les Abadesses
16.05	C-38	Sant Pau de Segúries
16.14	C-38	Camprodon
16.17	GIV-5264	Llanars
16.22	GIV-5264	Vilallonga de Ter
16.31	GIV-5264	Setcases
16.32	GIV-5264	Setcases
16.44	GIV-5264	Setcases
16.49	GIV-5264	Setcases

DIJOUS 25 DE MARÇ ETAPA 4 RIPELL – PORT AINÉ (PALLARS SOBIRÀ) (12.30–16.47 h)

Horari	Carretera	Tram
12.30	N-260	Ripoll
12.46	N-260	Ribes de Freser
12.57	N-260	Planoles
12.58	GIV-4016	Planoles
13.06	GIV-4016	Toses
13.17	GIV-4016	Alp
13.17	GI-400	Alp
13.27	GIV-4082	Alp
13.43	C-162	Alp
13.46	GIV-4033	Alp
13.49	LP-4033	Prats i Sansor
13.51	LP-4033b	Prats i Sansor
13.54	LP-4033b	Bellver de Cerdanya
13.56	LP-4033a	Bellver de Cerdanya
13.58	N-260	Bellver de Cerdanya
14.09	N-260	Prullans
14.11	N-260	Montellà i Martinet
14.15	N-260	Lles de Cerdanya
14.38	N-260	Alàs i Cerc
14.41	N-260	La Seu d'Urgell
14.55	N-260	Montferrer i Castellbò
14.59	N-260	Ribera d'Urgellet
15.16	N-260	Montferrer i Castellbò
15.42	N-260	Soriguera

16.07	C-13	Sort
16.14	C-13	Rialp
16.47	Meta	Rialp

DIVENDRES 26 DE MARÇ ETAPA 5 LA POBLA DE SEGUR – MANRESA (12.10-16.44 h)

Horari	Carretera	Tram
12.10	C-13	Salàs de Pallars
12.19	C-13	Talarn
12.19	C-1412b	Tremp
12.36	C-1412b	Isona i Conca Dellà
13.00	C-1412b	Artesa de Segre
13.30	C-1412b	La Baronia de Rialb
13.40	C-14	Ponts
13.40	C-1412a	Ponts
13.58	C-1412a	Sanaüja
14.04	C-1412a	Biosca
14.11	C-1412a	Torà
14.20	C-1412a	Castellfollit de Riubregós
14.30	C-1412a	Calonge de Segarra
14.31	N-141b	Calonge de Segarra
14.33	N-141b	Calaf
14.35	N-141b	Sant Pere Sallavinera
14.46	N-141b	Aguilar de Segarra
14.46	BV-3008	Aguilar de Segarra
14.57	BV-3008	Fonollosa
15.16	C-55	Sant Joan de Vilatorrada
15.18	C-55	Manresa
15.28	BP-1101	Sant Salvador de Guardiola
15.34	BV-1123	Sant Salvador de Guardiola
15.40	BV-1123	Marganell
15.49	C-1411a/BP-1121	Castellbell i el Vilar
15.57	BP-1121	Monistrol de Montserrat
15.58	C-55	Monistrol de Montserrat
15.58	BP-1121	Monistrol de Montserrat
16.08	BP-1103	Monistrol de Montserrat
16.10	BP-1103	Marganell
16.17	BP-1103	El Bruc
16.19	BP-1101	El Bruc
16.28	BP-1101	Sant Salvador de Guardiola
16.35	C-37z	Sant Salvador de Guardiola

16.38	C-37z	Manresa
16.44	Meta	Manresa

DISSABTE 27 DE MARÇ ETAPA 6 TARRAGONA – MATARÓ (12.10–16.48 h)

Horari	Carretera	Tram
12.10	S.C.	Tarragona
12.30	N-340	Tarragona
12.36	N-340a	Tarragona
12.38	T-202	Tarragona
12.41	T-202	la Riera de Gaià
12.45	T-202	la Nou de Gaià
12.54	T-204	Salomó
12.59	TV-2042	Montferri
13.03	TV-2042	Masllorç
13.11	TV-2042	la Bisbal del Penedès
13.13	C-51z	la Bisbal del Penedès
13.13	T-240	la Bisbal del Penedès
13.24	TP-2124 / TP-2125	Llorenç del Penedès
13.27	TP-2442	Sant Jaume dels Domenys
13.28	B-212	Sant Jaume dels Domenys
13.36	B-212	Castellví de la Marca
13.41	B-212	Santa Margarida i els Monjos
13.45	Urbà	Vilafranca del Penedès
13.48	N-340	Olèrdola
13.53	C-15	Vilafranca del Penedès
13.56	C-243a	la Granada
14.00	C-243a	Avinyonet del Penedès
14.06	C-532	Subirats
14.08	C-532	Sant Sadurní d'Anoia
14.10	C-243b	Sant Sadurní d'Anoia
14.12	C-243b	Subirats
14.22	C-243b	Gelida
14.28	C-243b	Castellví de Rosanes
14.31	C-243b	Martorell
14.34	Urbà	Martorell
14.36		Martorell
14.36	C-243c	Martorell
14.37	BV-1201	Castellbisbal
14.40	BV-1201	Abrera
14.50	BV-1202	Ullastrell
14.56	C-243c	Ullastrell
14.59	C-243c	Terrassa

15.01	N-150	Terrassa
15.06	Urbà	Terrassa
15.14	C-1415a	Terrassa
15.24	C-1415a	Castellar del Vallès
15.32	C-1413a	Sentmenat
15.34	B-142	Sentmenat
15.40	C-155	Polinyà
15.44	C-155	Palau-solità i Plegamans
15.48	C-155	Lliçà de Vall
15.49	C-35	Lliçà de Vall
15.54	Urbà	Parets del Vallès
15.55	Urbà	Montmeló
16.03	C-35	Montmeló
16.06	C-352	Granollers
16.14	C-251	les Franqueses del Vallès
16.20	BV-5105	la Roca del Vallès
16.23	C-35	la Roca del Vallès
16.25	BV-5103	Cardedeu
16.26	BV-5103	Llinars del Vallès
16.32	B-510	Dosrius
16.38	C-1415c	Argentona
16.44	Urbà	Argentona
16.48	Urbà	Mataró

DIUMENGE 28 DE MARÇ ETAPA 7 BARCELONA – BARCELONA (10.45–14.05 h)

Horari	Carretera	Tram
10.45	Urbà	Barcelona
10.55	Urbà	l'Hospitalet de Llobregat
10.56	Urbà	Esplugues de Llobregat
10.59	Urbà	Sant Just Desvern
11.05	Urbà	Molins de Rei
11.10	N-340	Sant Vicenç dels Horts
11.13	N-340	Cervelló
11.18	N-340	Vallirana
11.30	N-340	Subirats
11.44	N-340	Avinyonet del Penedès
11.44	BV-2411	Avinyonet del Penedès
11.55	BV-2411	Olesa de Bonesvalls
12.05	C-535 / BV-2041	Begues
12.20	C- 245	Gavà
12.23	Urbà	Gavà
12.26	Urbà	Castelldefels



12.29	C-31	Castelldefels
12.39	C-31	Viladecans
12.49	C-31	l'Hospitalet de Llobregat
12.55	C-31	Barcelona
12.56	Urbà	Barcelona
14.05	Urbà	Barcelona

⊖ Recordem que les hores dels talls de via són aproximades. A més, cal tenir en compte que totes aquestes vies que constitueixen el recorregut de les 7 etapes de la Volta Ciclista a Catalunya 2021 romandran tallades per motius de seguretat 40 minuts abans del pas de la cursa i fins a 40 minuts després aproximadament.